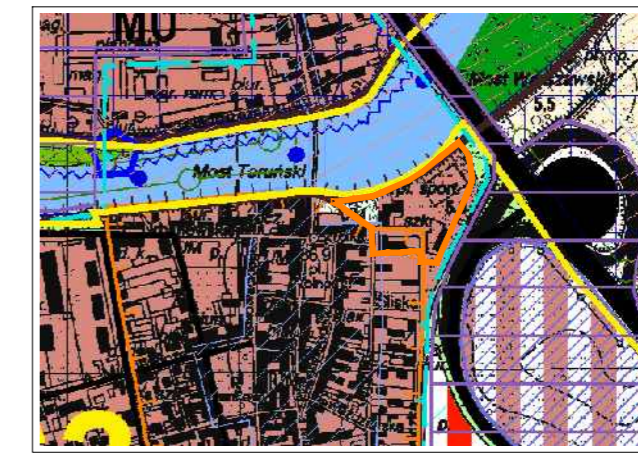
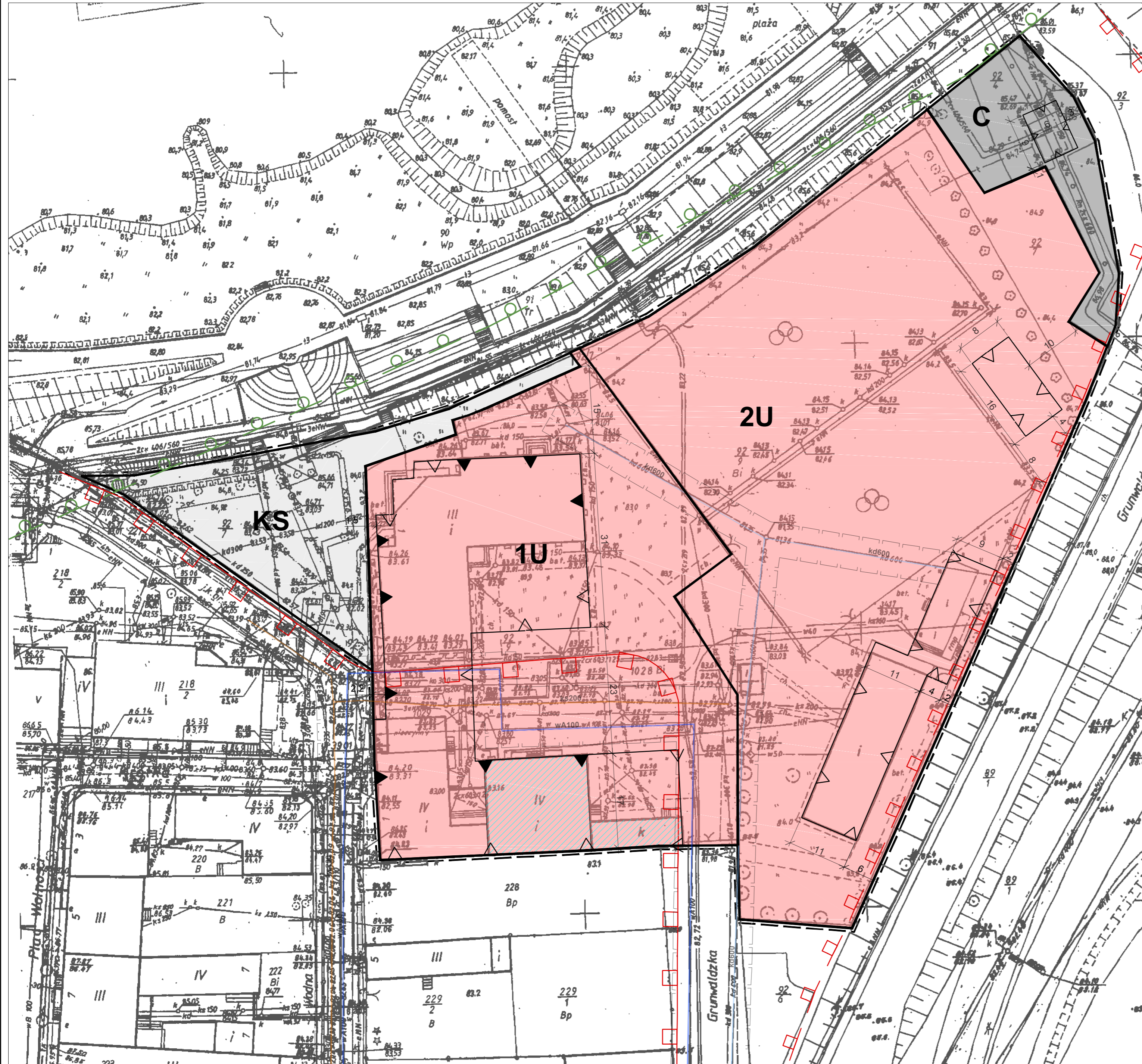


# MIEJSCOWY PLAN ZAGOSPODAROWANIA PRZESTRZENNEGO MIASTA KONINA W REJONIE ULIC: SZARYCH SZEREGÓW, WODNEJ I ZOFII URBANOWSKIEJ



SKALA 1:500



WYRYS ZE STUDIUM UWARUNKOWAŃ I KIERUNKÓW ZAGOSPODAROWANIA PRZESTRZENNEGO MIASTA KONINA SKALA 1:10000



OZNACZENIE GRANIC OBSZARU OBJĘTEGO ZMIANĄ PLANU MIEJSCOWEGO

## OBOWIĄZUJĄCE USTALENIA PLANU

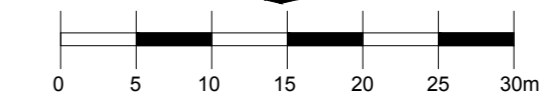
- GRANICE PLANU
- LINIE ROZGRANICZAJĄCE TERENY O RÓŻNYM PRZEZNACZENIU LUB RÓŻNYCH ZASADACH ZAGOSPODAROWANIA
- OBOWIĄZUJĄCA LINIA ZABUDOWY
- NIEPRZEKRACZALNE LINIE ZABUDOWY
- GRANICA OBSZARU SPECJALNEJ OCHRONY PTAKÓW NATURA 2000 DOLINA ŚRODKOWEJ WARTY - KOD PLB300002
- OBIEKTY BĘDĄCE W MIEJSKIEJ EWIDENCJI ZABYTKÓW
- GRANICA STREFY "A" OCHRONY KONSERWATORSKIEJ I "OW"
- GRANICA STREFY "B" OCHRONY KONSERWATORSKIEJ I "OW"
- GRANICA PASA TECHNOLOGICZNEGO INFRASTRUKTURY TECHNICZNEJ

## PRZEZNACZENIE TERENU

- U** TEREN ZABUDOWY USŁUGOWEJ
- KS,ZP** TEREN PARKINGÓW I ZIELENI PUBLICZNEJ
- C** TEREN INFRASTRUKTURY TECHNICZNEJ - CIEPŁOWNICTWO

## OZNACZENIA GRAFICZNE MAJĄCE CHARAKTER INFORMACYJNY

- wB SIEĆ WODOCIĄGOWA
- ks SIEĆ KANALIZACJI SANITARNEJ
- kd SIEĆ KANALIZACJI DESZCZOWEJ



Załącznik nr 2 do uchwały nr .....  
Rady Miasta Konina z dnia .....