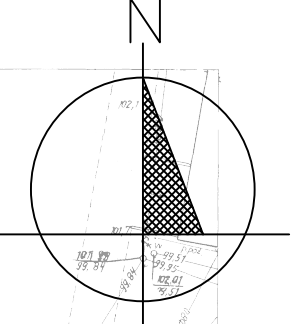
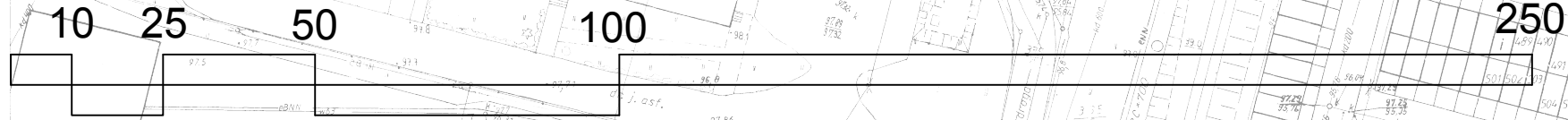




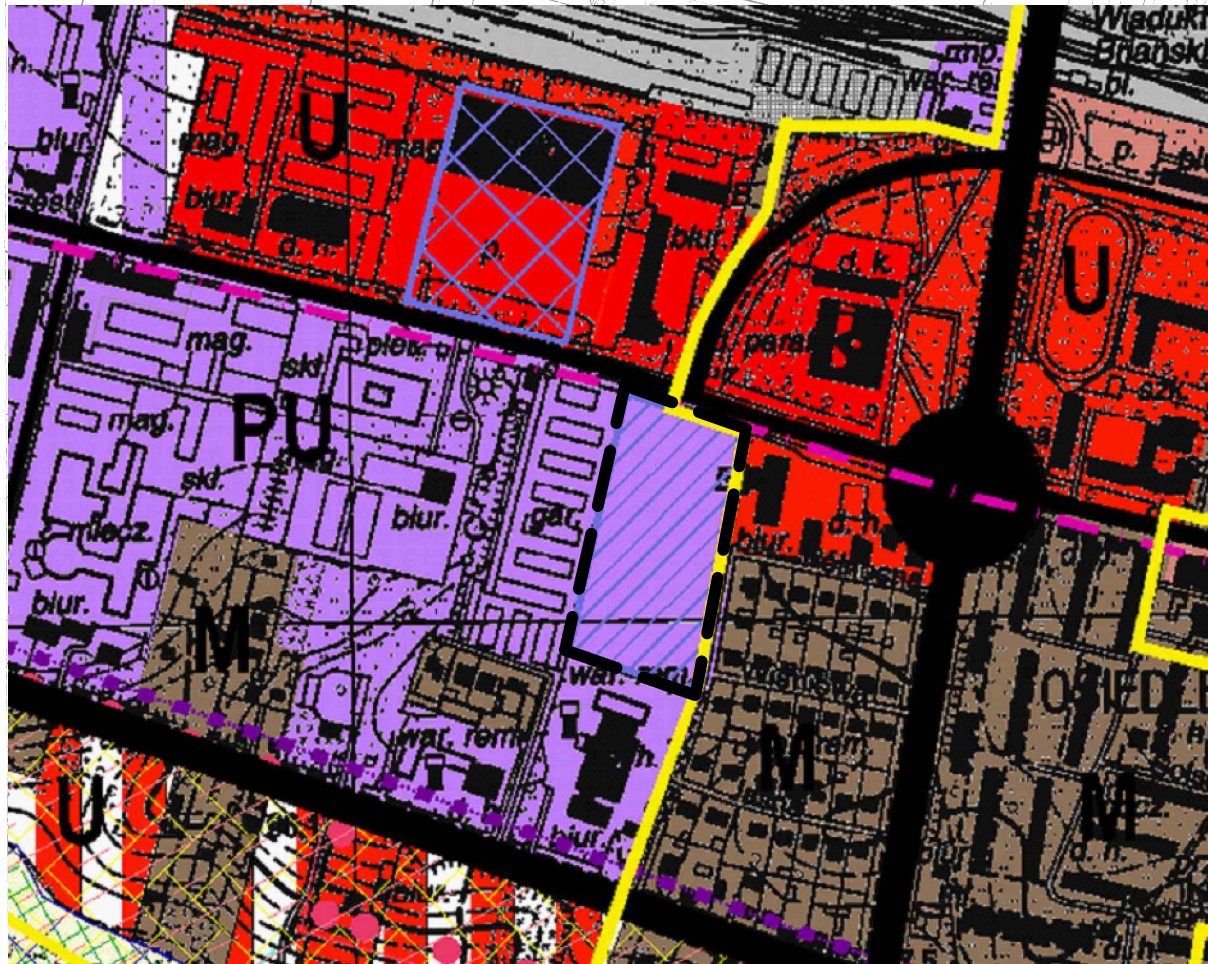
MIEJSCOWY PLAN ZAGOSPODAROWANIA PRZESTRZENNEGO MIASTA KONINA W REJONIE UL. OGRODOWEJ I SPÓŁDZIELCÓW

ZAŁĄCZNIK NR 1
DO UCHWAŁY NR
RADY MIASTA KONINA Z DNIA

SKALA 1:1000



WYRYS ZE STUDIUM UWARUNKOWAŃ I KIERUNKÓW ZAGOSPODAROWANIA PRZESTRZENNEGO MIASTA KONINA



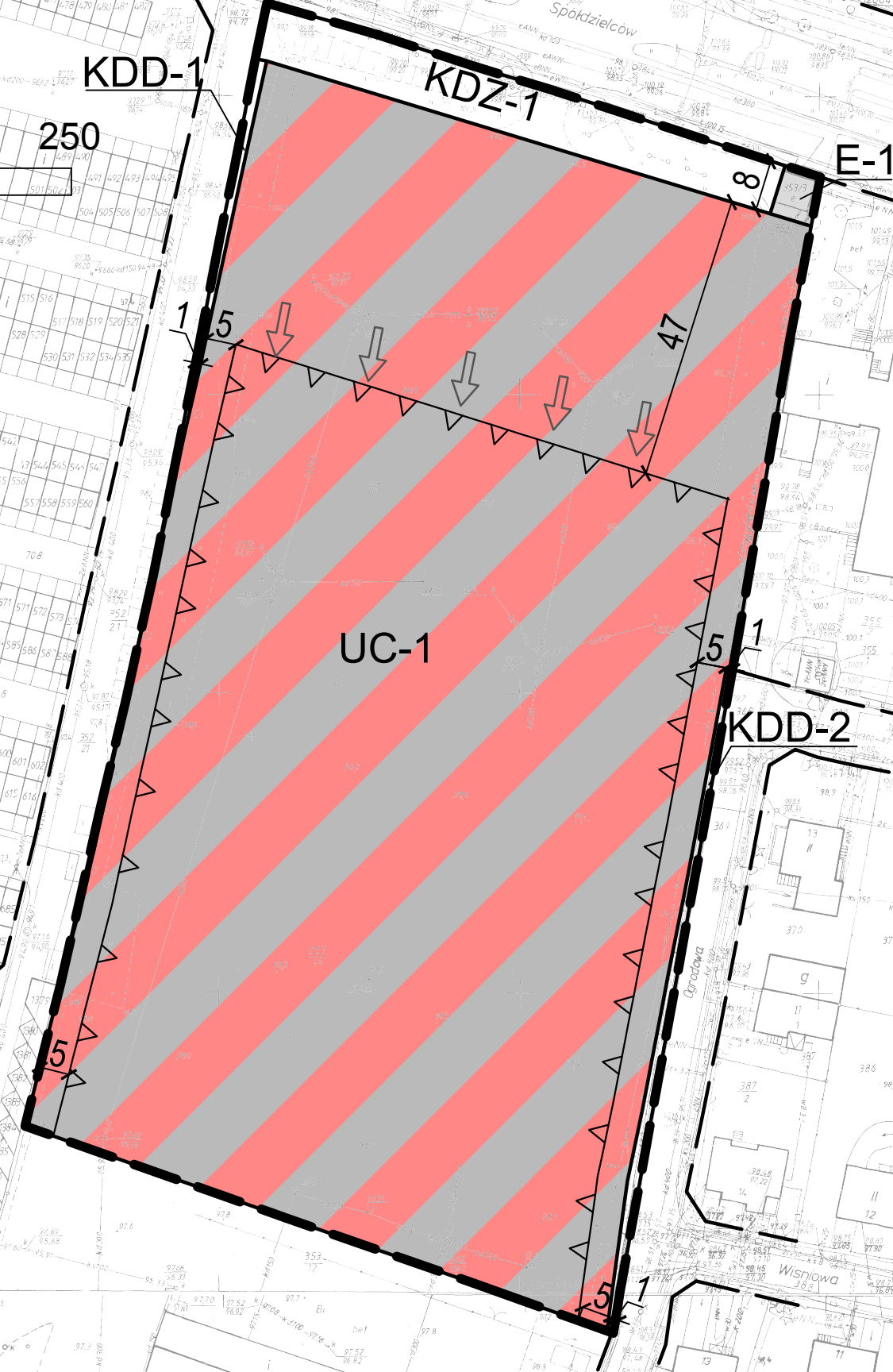
- granica obszaru objętego planem
- PU obszary zabudowane o funkcji produkcyjno-składowej i usługowej, jako wiodącej
- ulice i drogi (istniejące/projektowane)
- obszary istniejących/planowanych lokalizacji obiektów handlowych o pow. sprzedaży powyżej 2000 m²
- strefa ochrony pośredniej zewnętrzna ujęć wody

OBOWIĄZUJĄCE USTALENIA PLANU

- granica obszaru objętego planem
- linie rozgraniczające tereny o różnym przeznaczeniu lub różnych zasadach zagospodarowania
- nieprzekraczalne linie zabudowy
- UC teren rozmieszczenia obiektów handlowych o powierzchni sprzedaży powyżej 2000 m² oraz zabudowy usługowej
- E teren infrastruktury elektroenergetycznej
- KDZ teren drogi publicznej klasy zbiorczej
- KDD tereny dróg publicznych klasy dojazdowej
- kierunek ekspozycji elewacji frontowej obiektu handlowego o powierzchni sprzedaży powyżej 2000 m²

OZNACZENIE GRAFICZNE MAJĄCE CHARAKTER INFORMACYJNY

- drogi poza obszarem planu
- wymiary w metrach



TYTUŁ OPRACOWANIA:	MIEJSCOWY PLAN ZAGOSPODAROWANIA PRZESTRZENNEGO MIASTA KONINA W REJONIE UL. OGRODOWEJ I SPÓŁDZIELCÓW	
FAZA II:	UCHWALENIE	
SPORZĄDZAJĄCY:	PREZYDENT MIASTA KONINA Plac Wolności 1 62-500 Konin	
WYKONAWCA:	INSTYTUT GOSPODARKI PRZESTRZENNEJ I MIESZKALNICTWA ul. Targowa 45 03-728 Warszawa	
ZESPÓŁ AUTORSKI:	mgr inż. arch. Cezary Maliszewski - kierujący pracami zespołu projektowego, członek: MOiA w Warszawie, MA-1938 oraz OIU w Warszawie, WA-376 mgr inż. Anna Uszkur mgr inż. Aneta Gulska mgr Joanna Czopek	
DATA:	08.05.2013 r.	SKALA: 1:1000

85-16-(6-c-4)
1:500

MAPA ZASADNICZA
Zabrana w 1978 przez
OKRĘGOWE PRZEDSIĘBIORSTWO GEO-D. KART.
w POZNANIU

TŁOŚC NAKŁADKÓW	
S+P	U

6-c-2
6-c-3
6-d-3
11-c-2