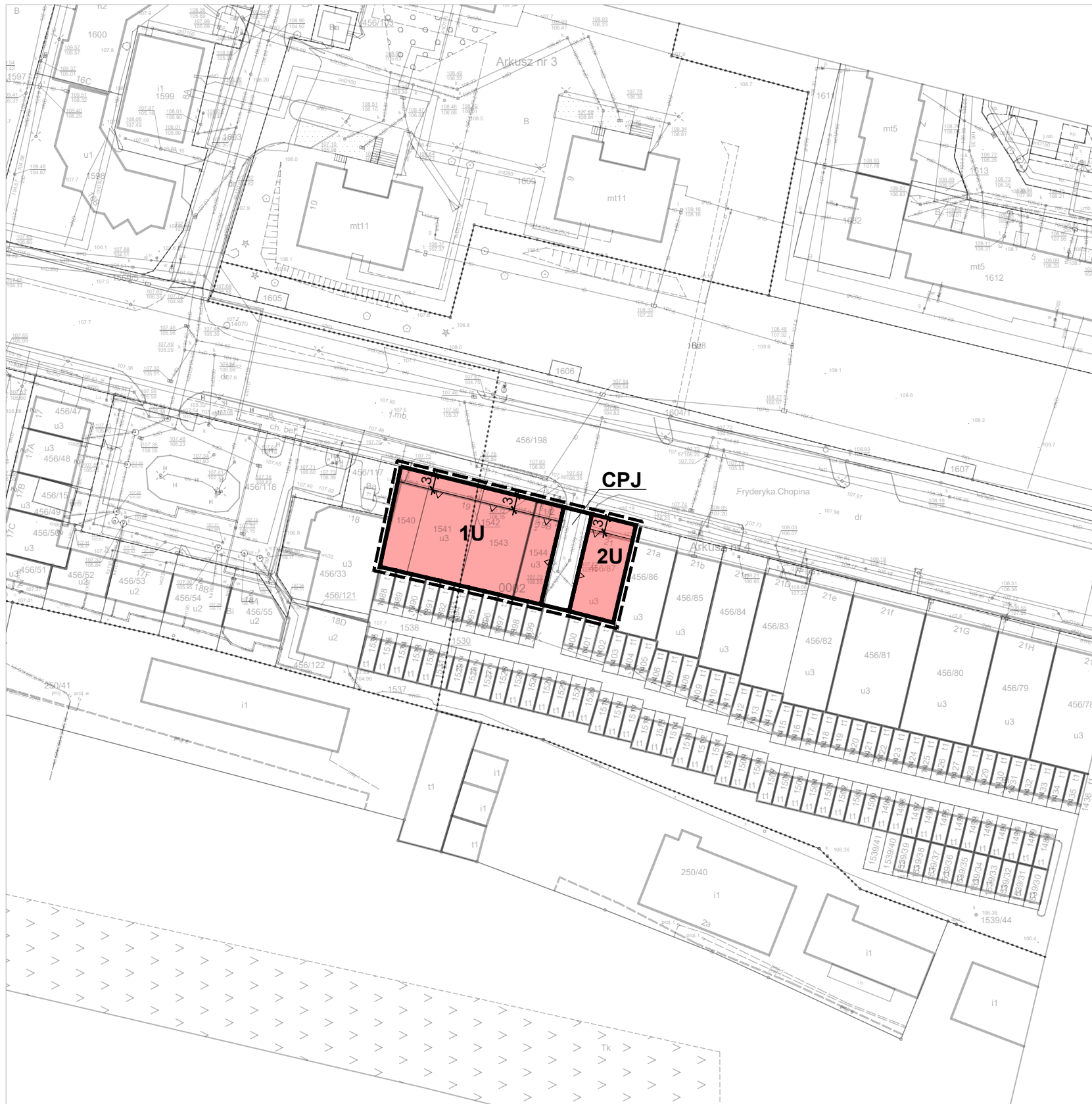


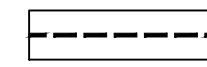

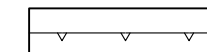
MIEJSCOWY PLAN ZAGOSPODAROWANIA PRZESTRZENNEGO MIASTA KONINA DLA WYBRANYCH TERENÓW POŁOŻONYCH NA 4 OSIEDLACH SKALA 1:1000





WYRYS ZE STUDIUM UWARUNKOWAŃ I KIERUNKÓW
ZAGOSPODAROWANIA PRZESTRZENNEGO MIASTA KONINA
SKALA 1:10000

 OZNACZENIE GRANIC OBSZARU OBJĘTEGO
ZMIANĄ PLANU MIEJSCOWEGO

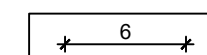
OBOWIĄZUJĄCE USTALENIA PLANU

-  GRANICA OBSZARU OBJĘTEGO PLANEM MIEJSCOWYM
-  LINIE ROZGRANICZAJĄCE TERENY O RÓŻNYM PRZEZNACZENIU
LUB RÓŻNYCH ZASADACH ZAGOSPODAROWANIA
-  NIEPRZEKRACZALNE LINIE ZABUDOWY

PRZEZNACZENIE TERENU

-  **U** TERENY USŁUG NIEUCIĄŻLIWYCH
-  **CPJ** TEREN PUBLICZNEGO CIĄGU PIESZO-JEZDNEGO

OZNACZENIA GRAFICZNE MAJĄCE CHARAKTER INFORMACYJNY

-  **6** WYMIARY

