

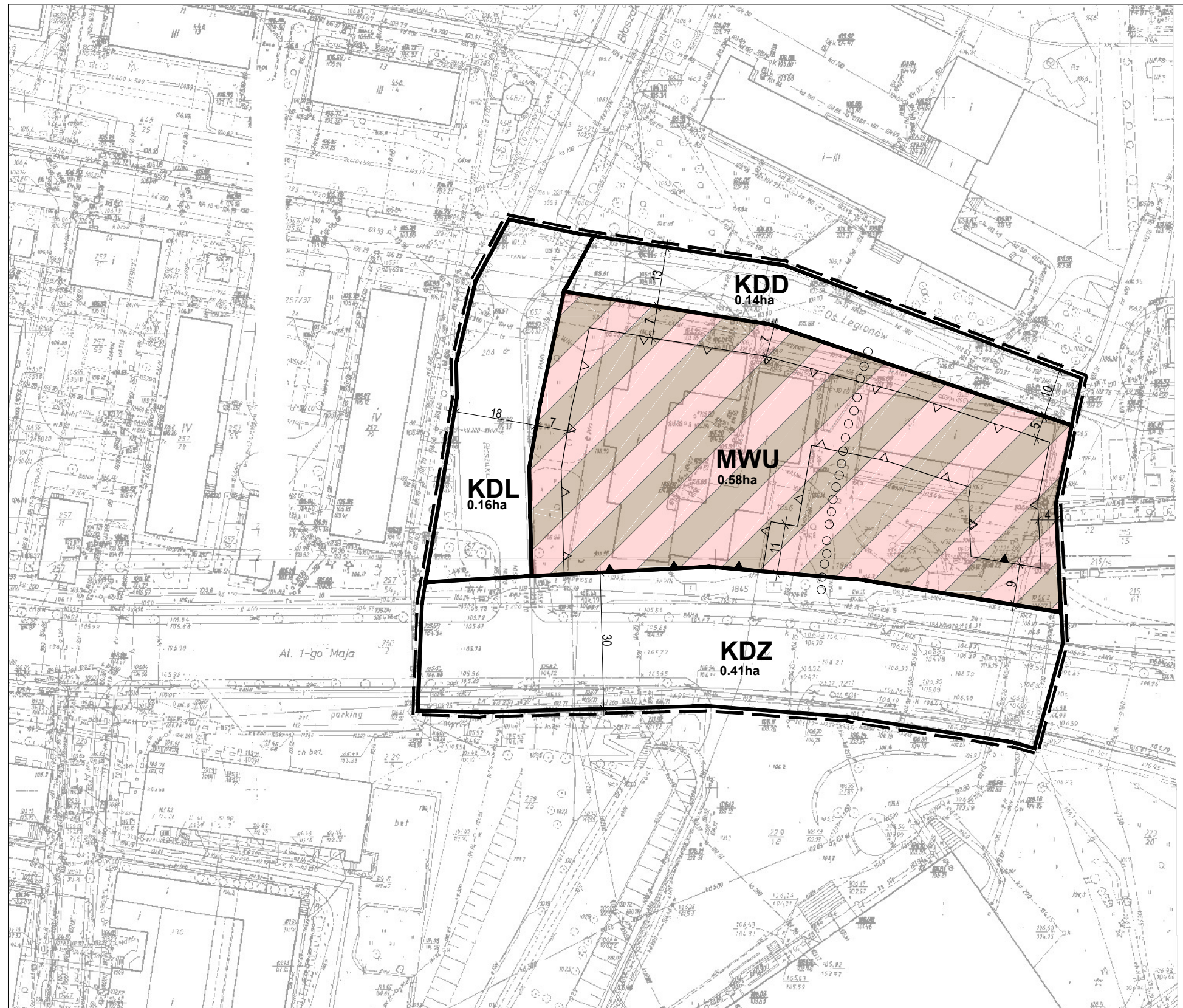
MIEJSCOWY PLAN ZAGOSPODAROWANIA PRZESTRZENNEGO MIASTA KONINA W REJONIE ULICY KAZIMIERZA BŁASZAKA SKALA 1:1000











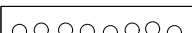
WYRYS ZE STUDIUM UWARUNKOWAŃ I KIERUNKÓW
ZAGOSPODAROWANIA PRZESTRZENNEGO MIASTA KONINA
SKALA 1:10000

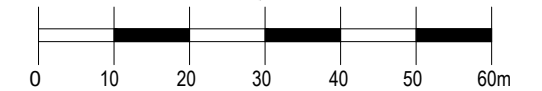


OZNACZENIE GRANIC OBSZARU OBJĘTEGO
ZMIANĄ PLANU MIEJSCOWEGO



LEGENDA:

-  GRANICE OBSZARU OBJĘTEGO PLANEM MIEJSCOWYM
-  LINIE ROZGRANICZAJĄCE TERENY O RÓŻNYM PRZEZNACZENIU LUB RÓŻNYCH ZASADACH ZAGOSPODAROWANIA
-  OBOWIĄZUJĄCE LINIE ZABUDOWY
-  NIEPRZERACZALNE LINIE ZABUDOWY
-  **MWU** TEREN ZABUDOWY MIESZKANIOWEJ WIELORODZINNEJ Z DOPUSZCZENIEM USŁUG
-  **KDZ** TEREN DROGI PUBLICZNEJ KLASY ZBIORCZEJ - KDZ
-  **KDL** TEREN DROGI PUBLICZNEJ KLASY LOKALNEJ - KDL
-  **KDD** TEREN DROGI PUBLICZNEJ KLASY DOJAZDOWEJ-KDD
-  ○○○○○○ CIĄG PIESZY OGÓLNODOSTĘPNY



Załącznik nr 1 do uchwały nr 585
Rady Miasta Konina z dnia 26.08.2021 r.