

UCHWAŁA NR 387
RADY MIASTA KONINA
z dnia 29 lipca 2020 r.
w sprawie zamiany nieruchomości

Na podstawie art. 18 ust. 2 pkt 9, lit. a ustawy z dnia 8 marca 1990 r. o samorządzie gminnym (Dz. U. z 2020 r. poz. 713) oraz art. 15 ust. 1, art. 37 ust. 2 pkt. 4 i 5 ustawy z dnia 21 sierpnia 1997 r. o gospodarce nieruchomościami (Dz. U. z 2020 r. poz. 65 ze zm.) - **Rada Miasta Konina uchwala, co następuje:**

§ 1.

Wyraża zgodę na zbycie prawa własności nieruchomości gruntowej stanowiącej własność Miasta Konina, położonej w Koninie w obrębie Przydziałki oznaczonej w ewidencji gruntów i budynków numerami działek:

1892 o pow. 0,4996 ha,

1902 o pow. 0,4817 ha,

707/6 o pow. 0,0600 ha,

707/10 o pow. 0,0704 ha,

w zamian za nabycie prawa własności nieruchomości gruntowej położonej w Koninie obręb Chorzeń, oznaczonej w ewidencji gruntów i budynków numerami działek:

217/43 o pow. 0,0053 ha,

217/44 o pow. 0,0126 ha,

oraz nabycie prawa własności nieruchomości lokalowych położonych w Koninie obręb Starówka przy ul. Podgórna 28 B na działce oznaczonej w ewidencji gruntów i budynków numerem 826/21 o pow. 0,2943 ha: lokal nr 59 o pow. użytkowej 38,05 m² wraz z udziałem w gruncie wynoszącym 3805/350016 lokal nr 60 o pow. użytkowej 33,03 m² wraz z udziałem w gruncie wynoszącym 3303/350016 stanowiących własność KON-BET Sp. z o.o. w Koninie.

§ 2.

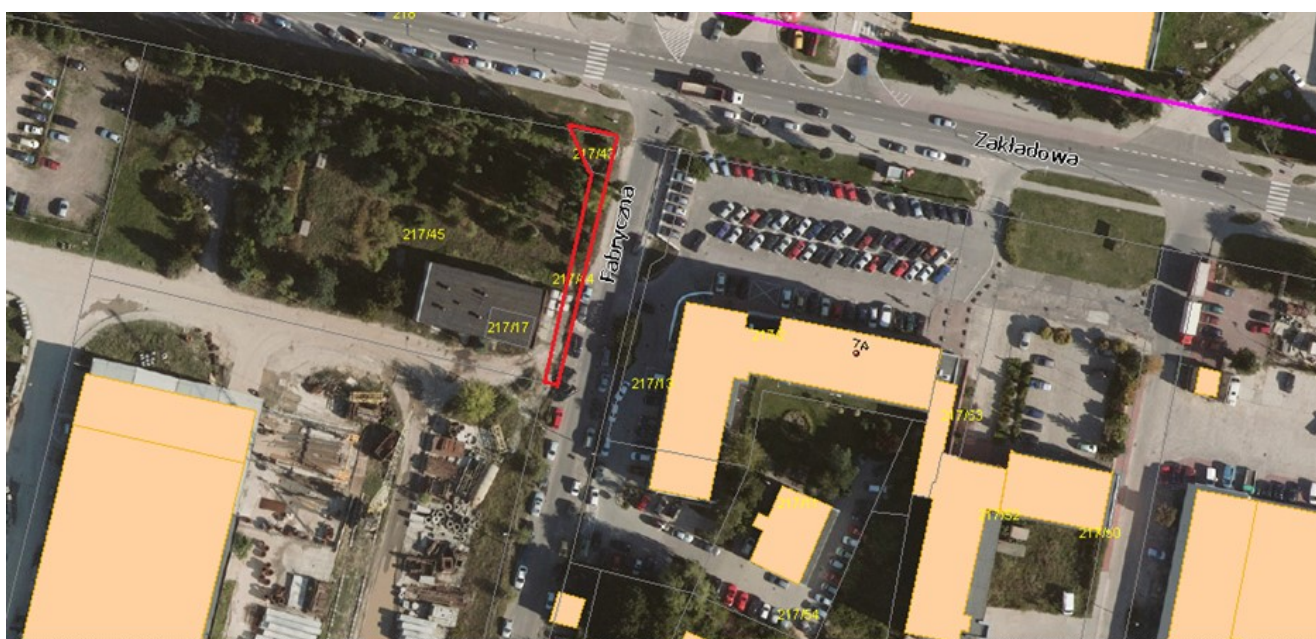
Wykonanie uchwały powierza się Prezydentowi Miasta Konina.

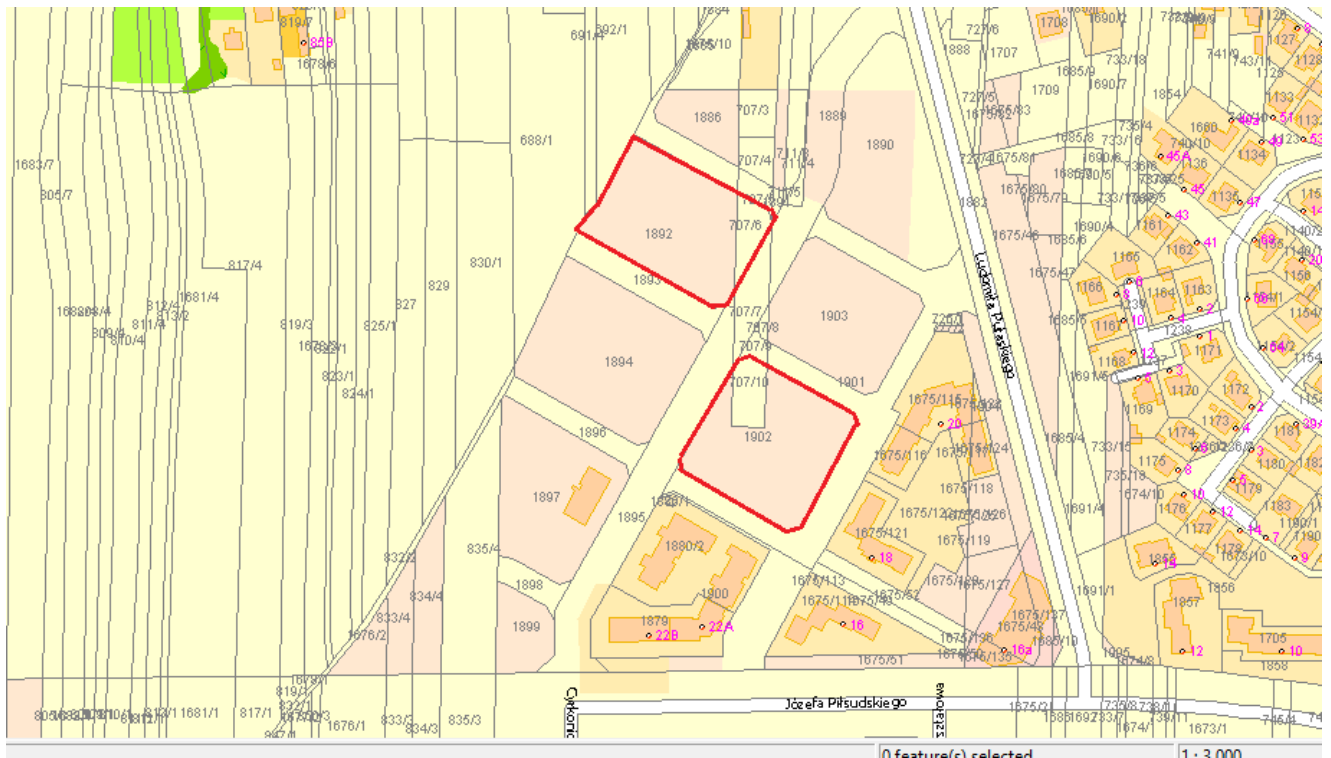
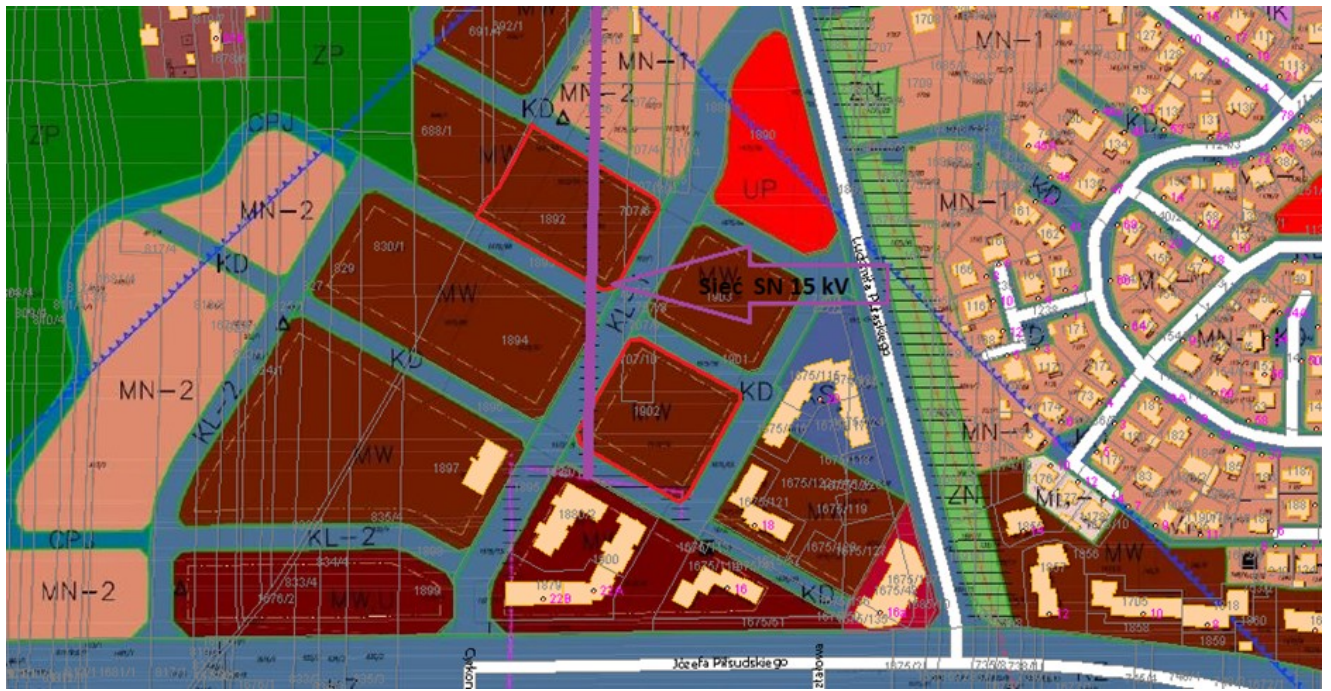
§ 3.

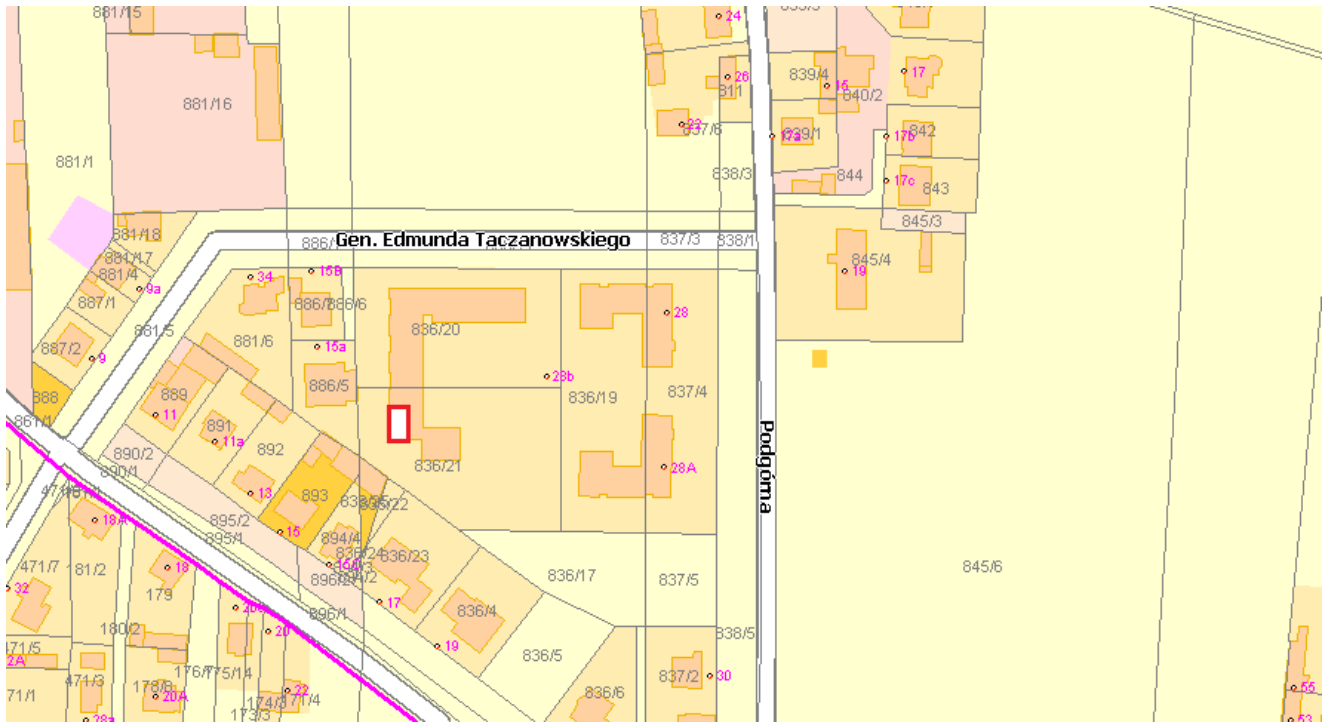
Uchwała wchodzi w życie z dniem podjęcia.

Przewodniczący
Rady Miasta Konina
/-/Tadeusz Wojdyński

Załącznik do uchwały Nr 387
Rady Miasta Konina
z dnia 29 lipca 2020 r.







**UZASADNIENIE
DO UCHWAŁY NR 387
RADY MIASTA KONINA**

z dnia 29 lipca 2020 r.

w sprawie zamiany nieruchomości.

Nieruchomości stanowiące własność Miasta (działki gruntu 1892, 1902, 707/6 oraz 707/10) w miejscowym planie zagospodarowania przyjętym Uchwałą Rady Miasta Konina nr 682 z 19-12-2001 roku przeznaczone są pod zabudowę mieszkaniową wielorodzinną (MW). Przez działki 1892 oraz 1902 przebiega sieć elektroenergetyczna średniego napięcia, która w znacznym stopniu ogranicza możliwość pełnego zagospodarowania działek. Miasto uzyskało warunki przebudowy sieci. Z uwagi na brak środków finansowych niemożliwe jest rozpoczęcie inwestycji.

Nieruchomości gruntowe stanowiące własność KON-BET sp. z o.o. w Koninie położone w Koninie obręb Chorzeń, działki gruntu 217/43 oraz 217/44 stanowią część pasa drogowego ulicy Fabrycznej (Uchwała Rady Miasta Nr 688 z dnia 28-03-2018). Nabycie w/w nieruchomości spowoduje uregulowanie stanu prawnego drogi publicznej oraz umożliwi jej poszerzenie zapewniając właściwe parametry techniczne. Z uwagi na lokalizację w tym rejonie wielu instytucji oraz firm produkcyjnych konieczne jest zwiększenie liczby miejsc postojowych oraz zapewnienia odpowiedniej szerokości pasa. Obecna szerokość jezdni niejednokrotnie powoduje trudności z wjazdem samochodów ciężarowych. Nabycie lokali mieszkalnych zwiększy zasób mieszkaniowy Miasta. Z uwagi na brak barier architektonicznych mieszkania będą mogły być przydzielony osobom z niepełnosprawnościami.

Zgodnie z art. 15 ustawy o gospodarce nieruchomościami w przypadku nierównej wartości zamienianych nieruchomości stosowane będą dopłaty.

Podjęcie uchwały w proponowanym brzmieniu jest uzasadnione.

**Przewodniczący
Rady Miasta Konina
/-/Tadeusz Wojdyński**