


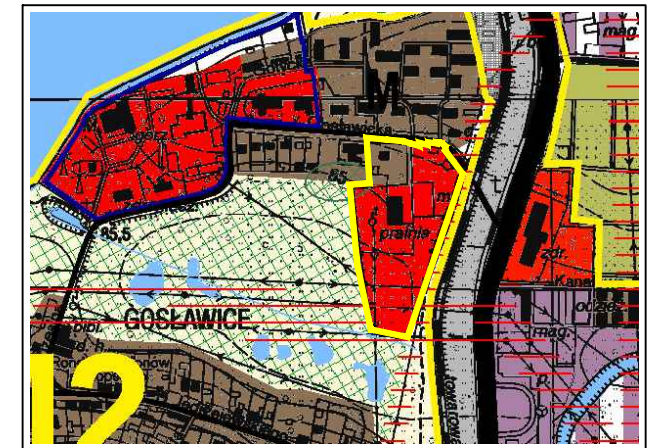
# MIEJSCOWY PLAN ZAGOSPODAROWANIA PRZESTRZENNEGO MIASTA KONINA DLA WYBRANYCH OBSZARÓW



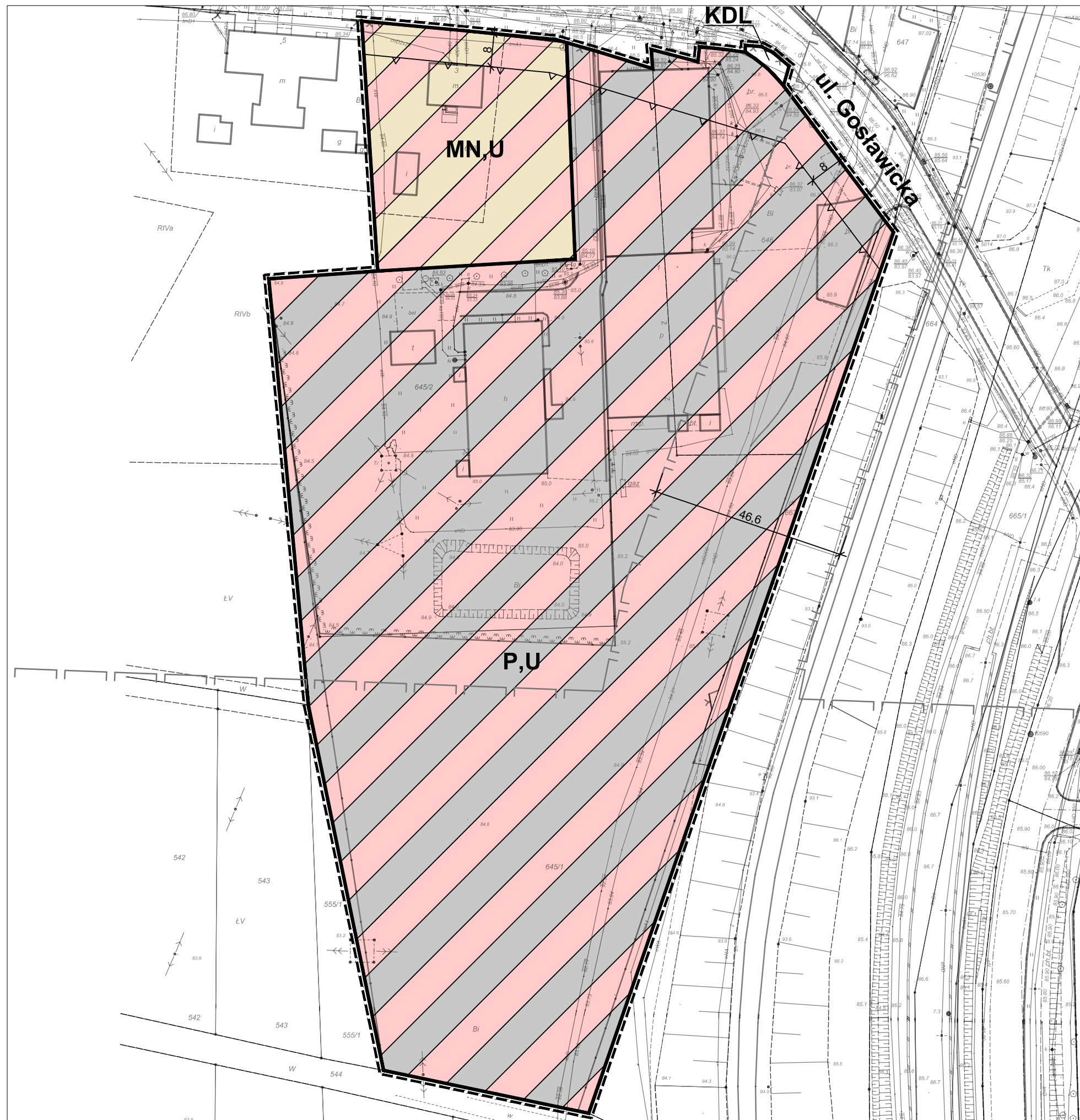
## SKALA 1:1000

OBSZAR POŁOŻONY PRZY ULICY GOSŁAWICKIEJ

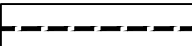

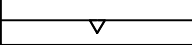


WYRYS ZE STUDIUM UWARUNKOWAŃ I KIERUNKÓW  
ZAGOSPODAROWANIA PRZESTRZENNEGO MIASTA KONINA  
SKALA 1:10000

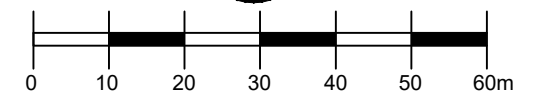


OZNACZENIE GRANIC OBSZARU OBJĘTEGO  
ZMIANĄ PLANU MIEJSCOWEGO



### LEGENDA:

-  GRANICE OBSZARU OBJĘTEGO PLANEM MIEJSCOWYM
-  LINIE ROZGRANICZAJĄCE TERENY O RÓŻNYM PRZEZNACZENIU LUB RÓŻNYCH ZASADACH ZAGOSPODAROWANIA
-  NIEPRZEKRACZALNE LINIE ZABUDOWY
-  GRANICA OBSZARU PASA TECHNOLOGICZNEGO INFRASTRUKTURY TECHNICZNEJ
-  **MN,U** TEREN ZABUDOWY MIESZKANIOWEJ JEDNORODZINNEJ I USŁUG
-  **P,U** TERENY OBIEKTÓW PRODUKCYJNYCH, SKŁADÓW, MAGAZYNÓW I USŁUG
-  **KDL** TEREN ULICY PUBLICZNEJ KLASY DROGI LOKALNEJ



Załącznik nr 5 do uchwały nr 37  
Rady Miasta Konina z dnia 30.01.2019 r.