

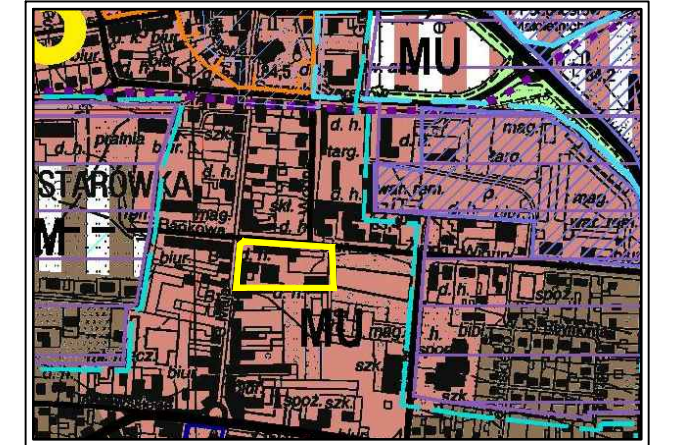
MIEJSCOWY PLAN ZAGOSPODAROWANIA PRZESTRZENNEGO MIASTA KONINA DLA WYBRANYCH OBSZARÓW

SKALA 1:1000

OBSZAR POŁOŻONY NA STARÓWCE









WYRYS ZE STUDIUM UWARUNKOWAŃ I KIERUNKÓW
ZAGOSPODAROWANIA PRZESTRZENNEGO MIASTA KONINA
SKALA 1:10000

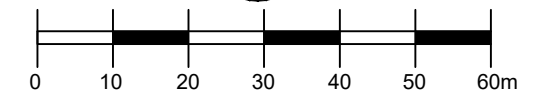


OZNACZENIE GRANIC OBSZARU OBJĘTEGO
ZMIANĄ PLANU MIEJSCOWEGO



LEGENDA:

-  GRANICE OBSZARU OBJĘTEGO PLANEM MIEJSCOWYM
-  LINIE ROZGRANICZAJĄCE TERENY O RÓŻNYM PRZEZNACZENIU LUB RÓŻNYCH ZASADACH ZAGOSPODAROWANIA
-  OBOWIĄZUJĄCE LINIE ZABUDOWY
-  TEREN ZABUDOWY MIESZKANIOWEJ WIELORODZINNEJ I USŁUG
-  OBJEKTY WPISANE DO REJESTRU ZABYTKÓW
-  GRANICA OBSZARU, OBEJMUJĄCEGO TERENY NARAŻONE NA ZAŁAMANIE W PRZYPADKU ZNISZCZENIA LUB SZKODZENIA WAŁU PRZECIWPOWODZIWEGO



Załącznik nr 1 do uchwały nr 37
Rady Miasta Konina z dnia 30.01.2019 r.