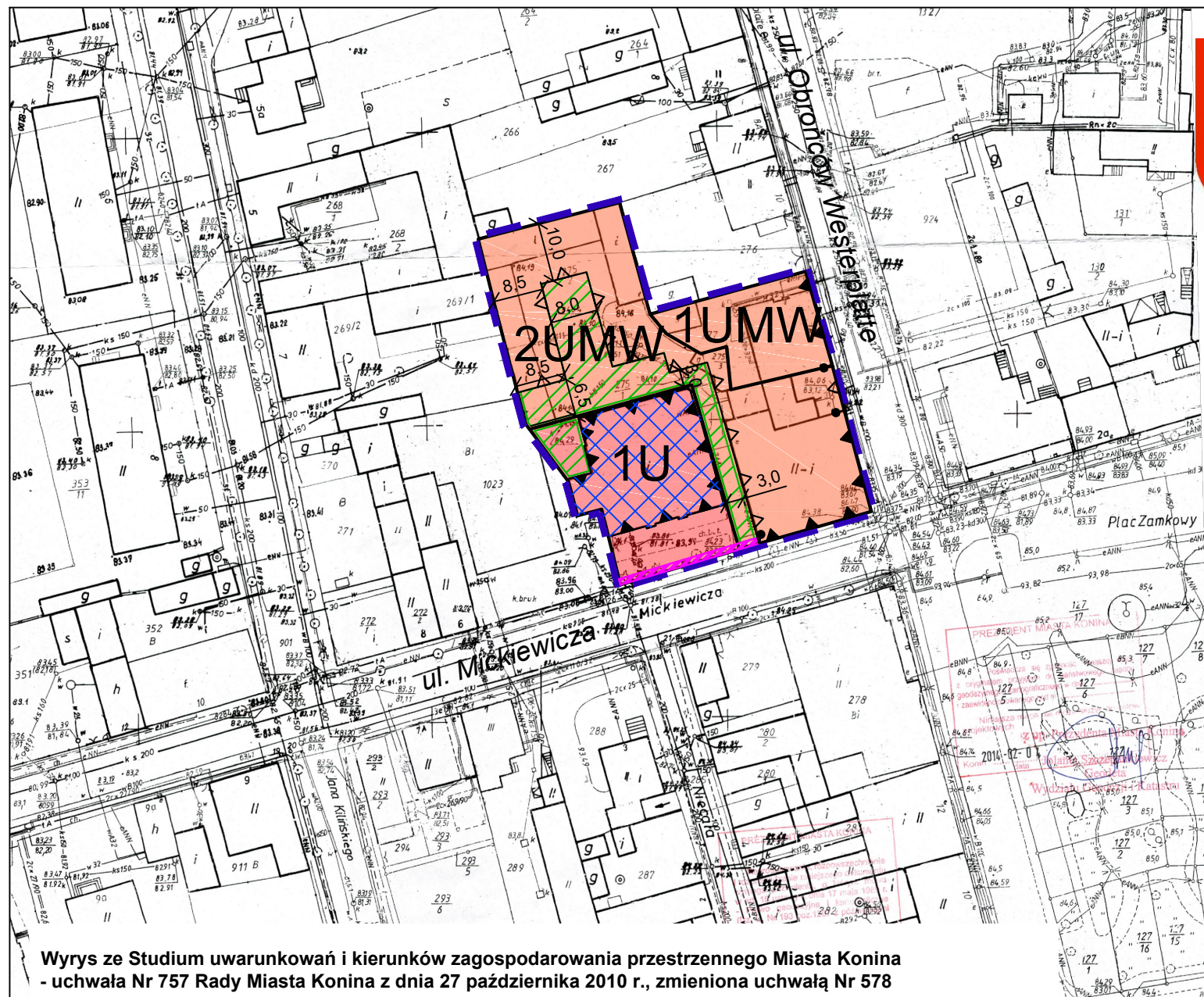


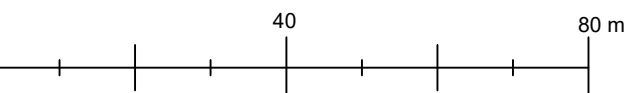
# MIEJSCOWY PLAN ZAGOSPODAROWANIA PRZESTRZENNEGO MIASTA KONINA, REJON ULIC: ADAMA MICKIEWICZA - OBROŃCÓW WESTERPLATTE

ZAŁĄCZNIK NR 1 DO UCHWAŁY NR 745 RADY MIASTA KONINA Z DNIA 27 CZERWCA 2018 R.

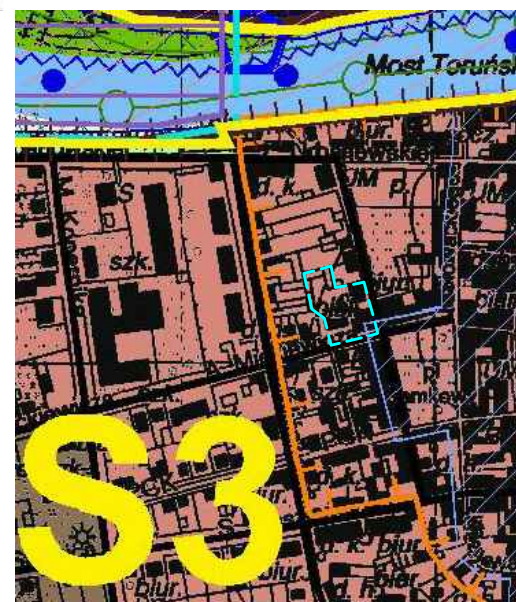


OZNACZENIA OBOWIĄZUJĄCE:

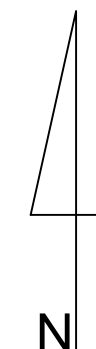
- GRANICA OBSZARU OBJĘTEGO PLANEM
- LINIE ROZGRANICZAJĄCE TERENY O RÓŻNYM PRZEZNACZENIU LUB RÓŻNYCH ZASADACH ZAGOSPODAROWANIA
- OBOWIĄZUJĄCE LINIE ZABUDOWY
- NIEPRZEKRACZALNE LINIE ZABUDOWY
- MIEJSCE ZMIANY RODZAJU LINII ZABUDOWY
- UMW TERENY ZABUDOWY USŁUGOWEJ I MIESZKANIOWEJ WIELORODZINNEJ
- U TEREN ZABUDOWY USŁUGOWEJ
- OGRODZENIE DO ZACHOWANIA
- STREFA PODWÓRZA
- OBIEKT WPISANY DO REJESTRU ZABYTKÓW



Wyrus ze Studium uwarunkowań i kierunków zagospodarowania przestrzennego Miasta Konina - uchwała Nr 757 Rady Miasta Konina z dnia 27 października 2010 r., zmieniona uchwałą Nr 578 Rady Miasta Konina z dnia 29 maja 2013 r. i uchwałą Nr 42 z dnia 25 lutego 2015 r.



- Granice obszaru objętego planem
- Kierunki zmian w strukturze przestrzennej oraz w przeznaczeniu terenów:
  - M Obszary zabudowane o funkcji mieszkaniowej, jako wiodącej
  - MU Obszary zabudowane wielofunkcyjne, w tym śródmiejskie
- Lokalne wartości środowiska przyrodniczego:
  - Wody powierzchniowe (wyłączone spod zabudowy)
  - ZP Zieleni urządzonej (proponowane o ograniczenia zabudowy)
- Docelowy układ komunikacyjny:
  - Droga wodna: "Warta" i "Warta-Kanał Bydgoski" (szlak wodny Wielka Pętla Wielkopolski)
  - Port rzeczny / przystań wodna
- Obszary i obiekty dziedzictwa kulturowego:
  - Strefa "A" ścisłej ochrony konserwatorskiej
  - Strefa "E" ochrony ekspozycji
- Kierunki polityki przestrzennej:
  - Strefy polityki przestrzennej: S - strefa śródmiejska



MIEJSCOWY PLAN ZAGOSPODAROWANIA PRZESTRZENNEGO MIASTA KONINA, REJON ULIC: ADAMA MICKIEWICZA-OBROŃCÓW WESTERPLATTE

UCHWAŁA NR 745 RADY MIASTA KONINA Z DNIA 27 CZERWCA 2018 R.

Przewodniczący Rady Miasta

RYSUNEK: RYSUNEK PLANU



GLÓWNY PROJEKTANT:	mgr inż. arch. Gabriel Ferliński - uprawniony do sporządzania miejscowych planów zagospodarowania przestrzennego na podstawie art. 5 pkt 3 ustawy z dn. 27 marca 2003 r. o planowaniu i zagospodarowaniu przestrzennym	
WSPÓŁPRACA:	mgr inż. arch. Magdalena Kubiak - uprawniona do sporządzania miejscowych planów zagospodarowania przestrzennego na podstawie art. 5 pkt 4 ustawy z dn. 27 marca 2003 r. o planowaniu i zagospodarowaniu przestrzennym mgr Aleksandra Kraszewska - uprawniona do sporządzania miejscowych planów zagospodarowania przestrzennego na podstawie art. 5 pkt 3 ustawy z dn. 27 marca 2003 r. o planowaniu i zagospodarowaniu przestrzennym mgr Maciej Szczypiorowski mgr Anna Pustowska - uprawniona do sporządzania miejscowych planów zagospodarowania przestrzennego na podstawie art. 5 pkt 4 ustawy z dn. 27 marca 2003 r. o planowaniu i zagospodarowaniu przestrzennym	
DATA:	KWIECIEŃ 2018 r.	SKALA 1 : 1 000