


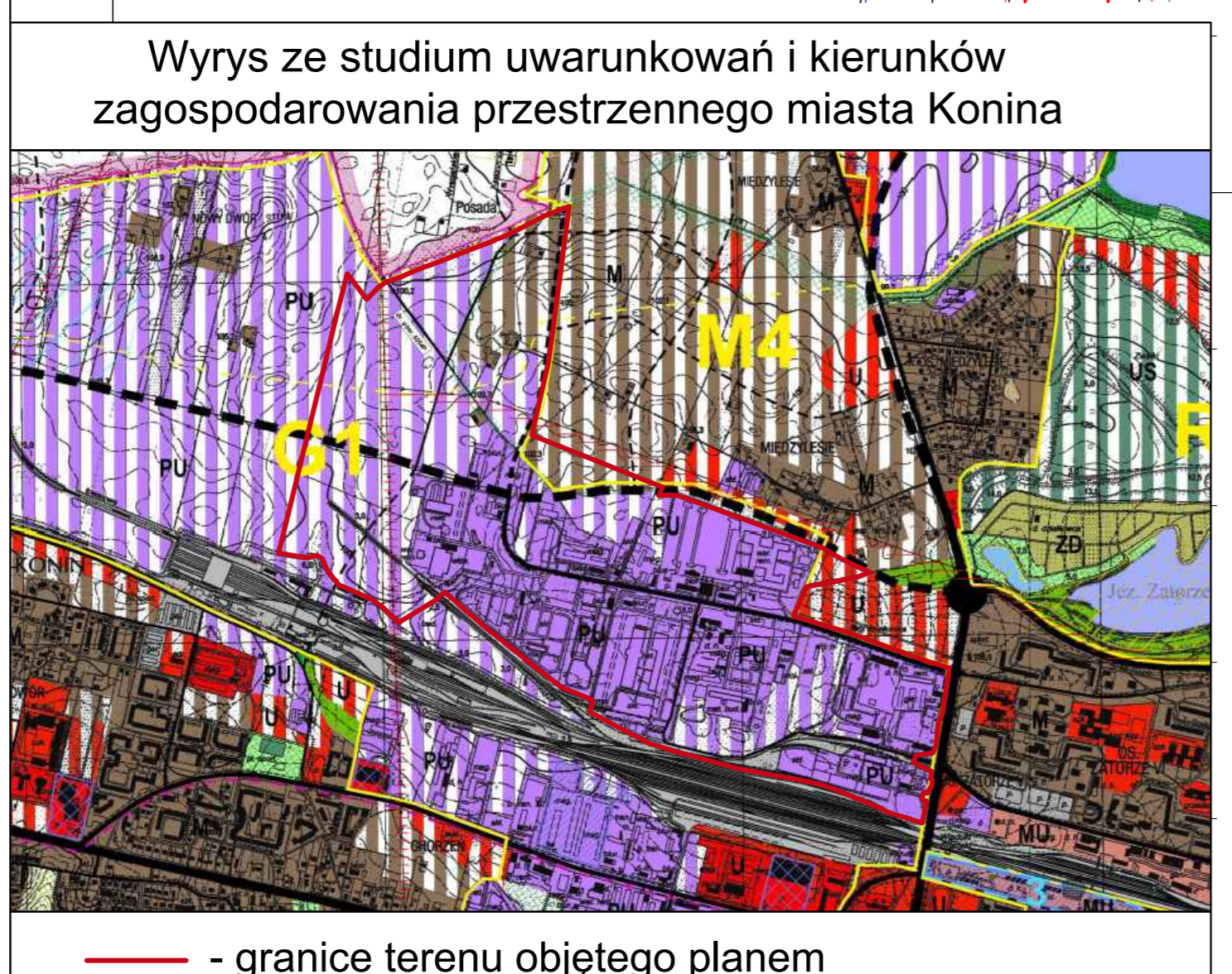
MIEJSCOWY PLAN ZAGOSPODAROWANIA PRZESTRZENNEGO MIASTA KONINA DLA WYBRANYCH OBSZARÓW PRZY UL. PAROWOZOWNIA ORAZ DLA REJONU PRZY UL. ZAKŁADOWEJ, CZĘŚĆ WSCHODNIA

ZALĄCZNIK NR 1
DO UCHWAŁY NR 688 RADY MIASTA KONINA Z DNIA 28 marca 2018r.
OGŁOSZONEJ W DZIENNIKU URZĘDOWYM WOJEWÓDZTWA WIELKOPOLSKIEGO
Z DNIA POZ.

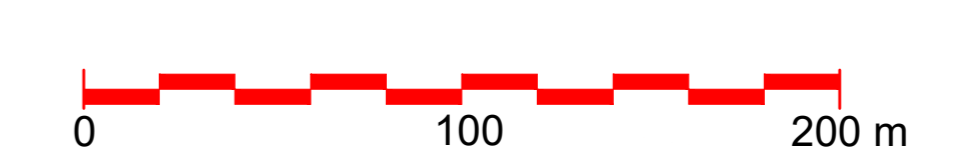


OZNACZENIA

- granice terenu objętego planem
- linie rozgraniczające tereny o różnym przeznaczeniu lub różnych zasadach zagospodarowania
- nieprzekraczalne linie zabudowy
- teren zabudowy usługowej wraz z istniejącą zabudową mieszkaniową jednorodzinną
- tereny zabudowy usługowej
- tereny obiektów produkcyjnych, składów i magazynów wraz z zabudową usługową
- teren obszaru kolejowego
- tereny infrastruktury technicznej
- teren drogi publicznej głównej ruchu przyspieszonego
- teren drogi publicznej głównej
- tereny dróg publicznych zbiorczych
- tereny dróg publicznych lokalnych
- tereny dróg publicznych dojazdowych
- teren pod poszerzenie drogi publicznej lokalnej
- teren drogi wewnętrznej
- dominanta architektoniczna
- zieleni izolacyjna
- OZNACZENIA INFORMACYJNE**
- linie elektroenergetyczne wysokiego napięcia wraz z pasem ochronnym
- linie elektroenergetyczne średniego napięcia wraz z pasami ochronnymi
- granice terenu objętego planem



Skala
1 : 2000



API Sp. z o.o.
architektura, planowanie, inwestycje
60-792 Poznań, ul. Wojskowa 61/66
tel. 61 2230908, e-mail biuro@apiszpoo.pl