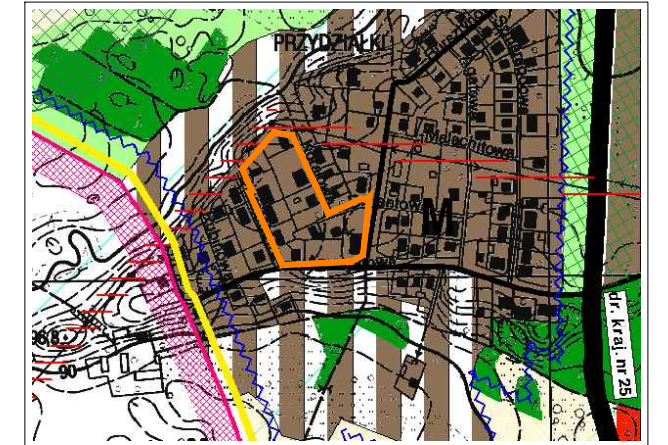
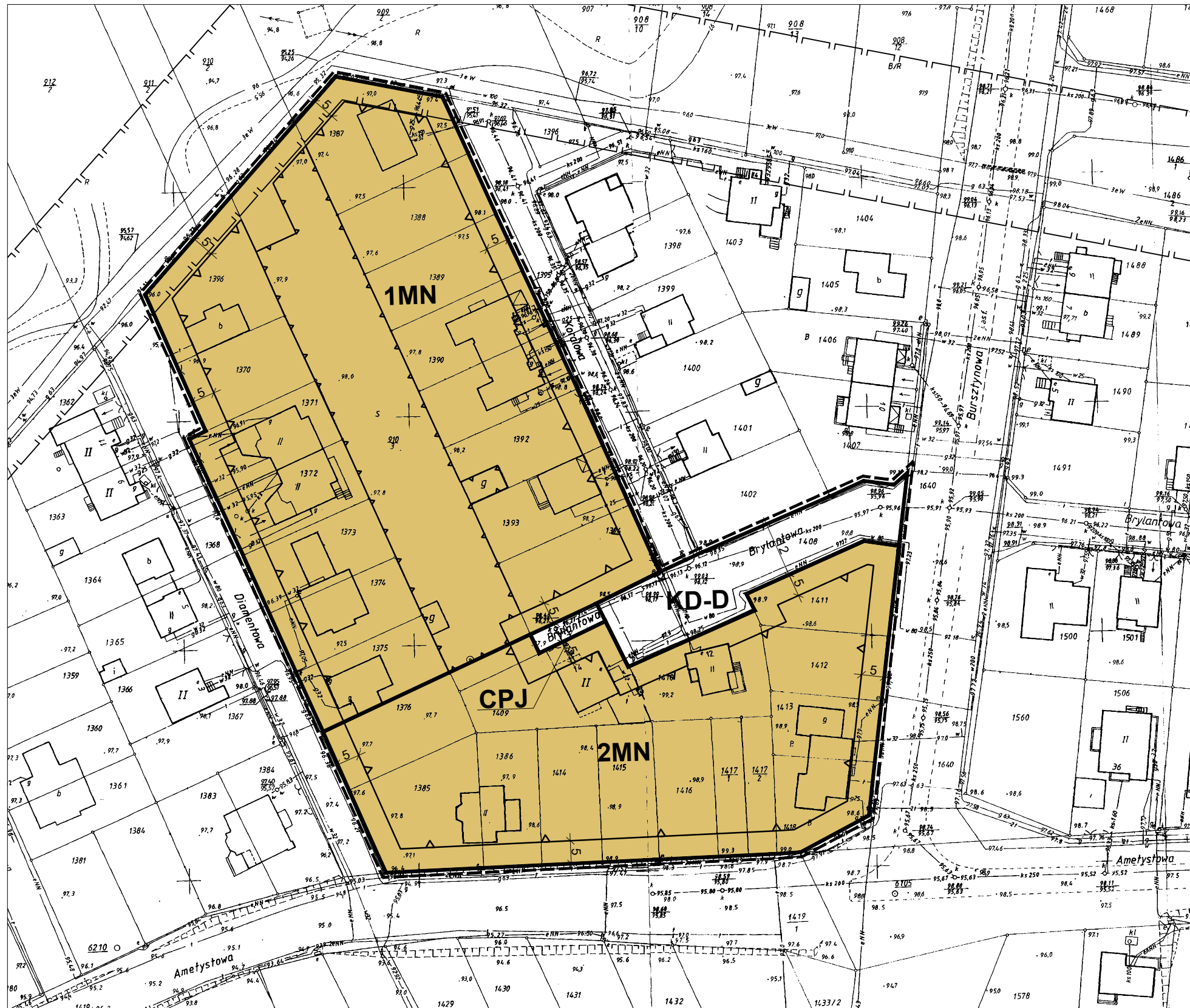



MIEJSCOWY PLAN ZAGOSPODAROWANIA PRZESTRZENNEGO MIASTA KONINA W REJONIE ULIC KORALOWEJ I DZIAŁKOWEJ
SKALA 1:1000



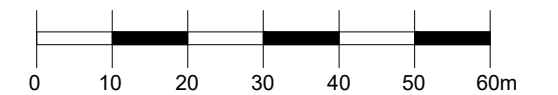
WYRYS ZE STUDIUM UWARUNKOWAŃ I KIERUNKÓW
ZAGOSPODAROWANIA PRZESTRZENNEGO MIASTA KONINA
SKALA 1:10000



OZNACZENIE GRANIC OBSZARU OBJĘTEGO
ZMIANĄ PLANU MIEJSCOWEGO

LEGENDA:

	GRANICE PLANU
	LINIE ROZGRANICZAJĄCE TERENY O RÓŻNYM PRZEZNACZENIU I RÓŻNYCH ZASADACH ZAGOSPODAROWANIA
	NIEPRZEKACZALNE LINIE ZABUDOWY
	NIEPRZEKACZALNE LINIE ZABUDOWY DLA ZABUDOWY MIESZKANIOWEJ
	NIEPRZEKACZALNE LINIE ZABUDOWY DLA ZABUDOWY GOSPODARCZEJ
	GRANICA OBSZARU PASA TECHNOLOGICZNEGO INFRASTRUKTURY TECHNICZNEJ
	MN TERENY ZABUDOWY MIESZKANIOWEJ JEDNORODZINNEJ
	KDD TEREN DROGI PUBLICZNEJ KLASY DROGI DOJAZDOWEJ
	CPJ TEREN CIĄGU PIESZO-JEZDNEGO



Załącznik nr 2 do uchwały nr 424
Rady Miasta Konina z dnia 30.11.2016 r.