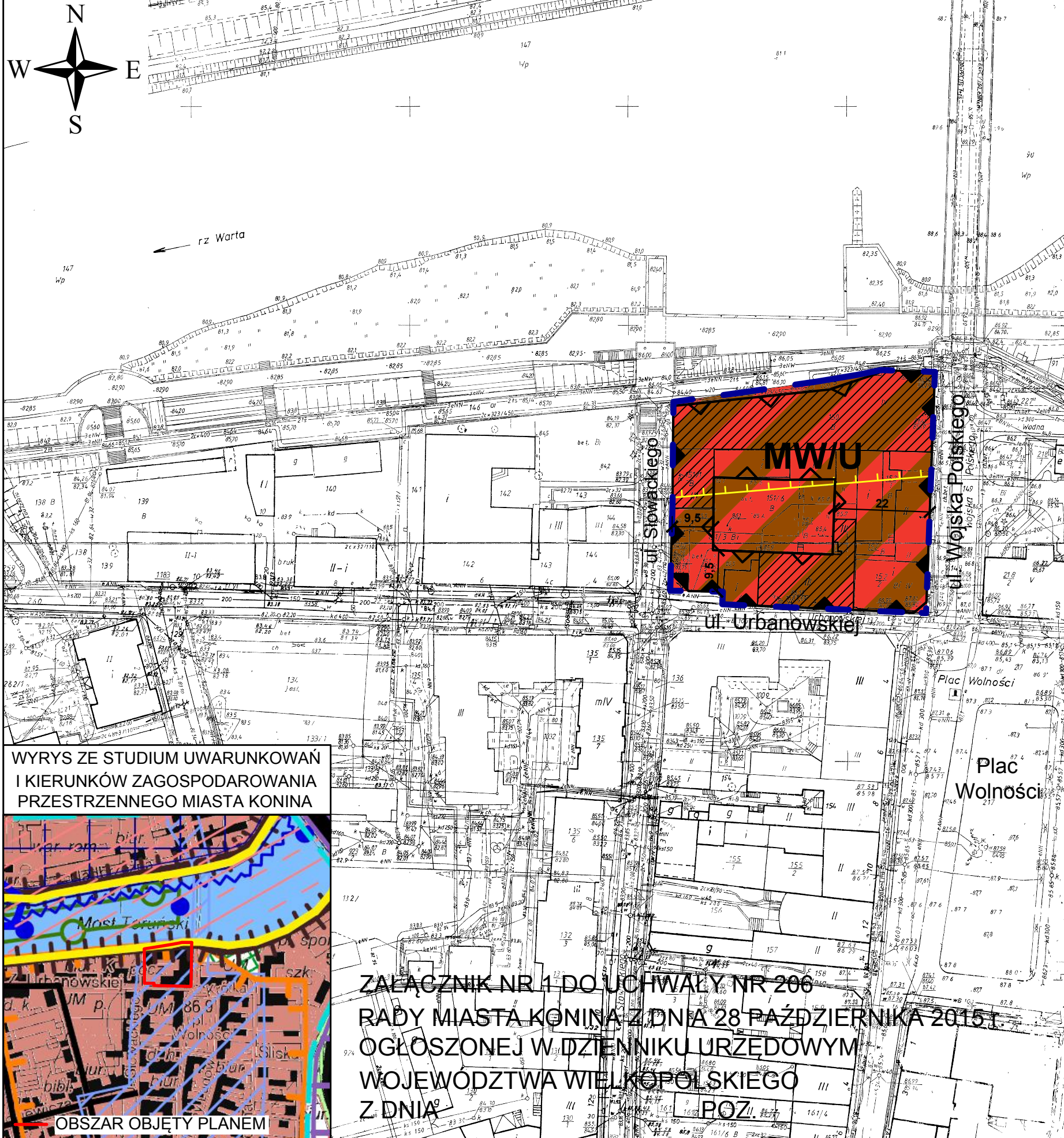
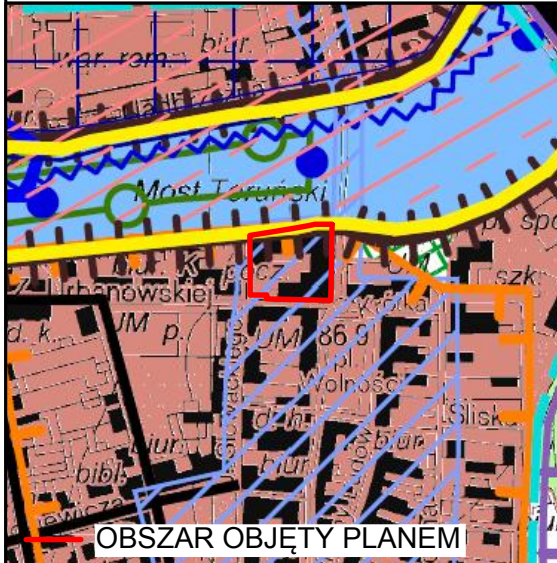


MIEJSCOWY PLAN ZAGOSPODAROWANIA PRZESTRZENNEGO MIASTA KONINA DLA WYBRANYCH OBSZARÓW, MIĘDZY ULICĄ ZOFII URBANOWSKIEJ, JULIUSZA SŁOWACKIEGO I WOJSKA POLSKIEGO








WYRYS ZE STUDYUM UWARUNKWAŃ I KIERUNKÓW ZAGOSPODAROWANIA PRZESTRZENNEGO MIASTA KONINA



OBSZAR OBJĘTY PLANEM

ZALĄCZNIK NR 1 DO UCHWAŁY NR 206 RADY MIASTA KONINA Z DNIA 28 PAŹDZIERNIKA 2015 L. OGŁOSZONEJ W DZIENNIKU URZĘDOWYM WOJEWÓDZTWA WIELKOPOLSKIEGO Z DNIA 11.12.2015 R. POZI.

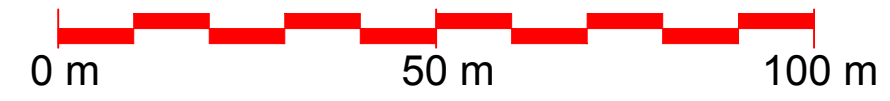
Oznaczenia:

-  - granica opracowania planu (stanowi jednocześnie linię rozgraniczającą tereny o różnym przeznaczeniu lub różnych zasadach zagospodarowania)
-  - obowiązujące linie zabudowy
-  - nieprzekraczalne linie zabudowy
-  - teren zabudowy mieszkaniowej wielorodzinnej oraz zabudowy usługowej
-  - budynki ujęte w ewidencji zabytków

Oznaczenia elementów informacyjnych:

-  - zasięg obszaru Natura 2000 - Dolina Środkowej Warty

Skala:
1 : 1000



API Sp. z o.o.
architektura, planowanie, inwestycje
60-792 Poznań, ul. Wojskowa 6/B6
tel. 61 223 09 08, e-mail: biuro@apispzo.pl