
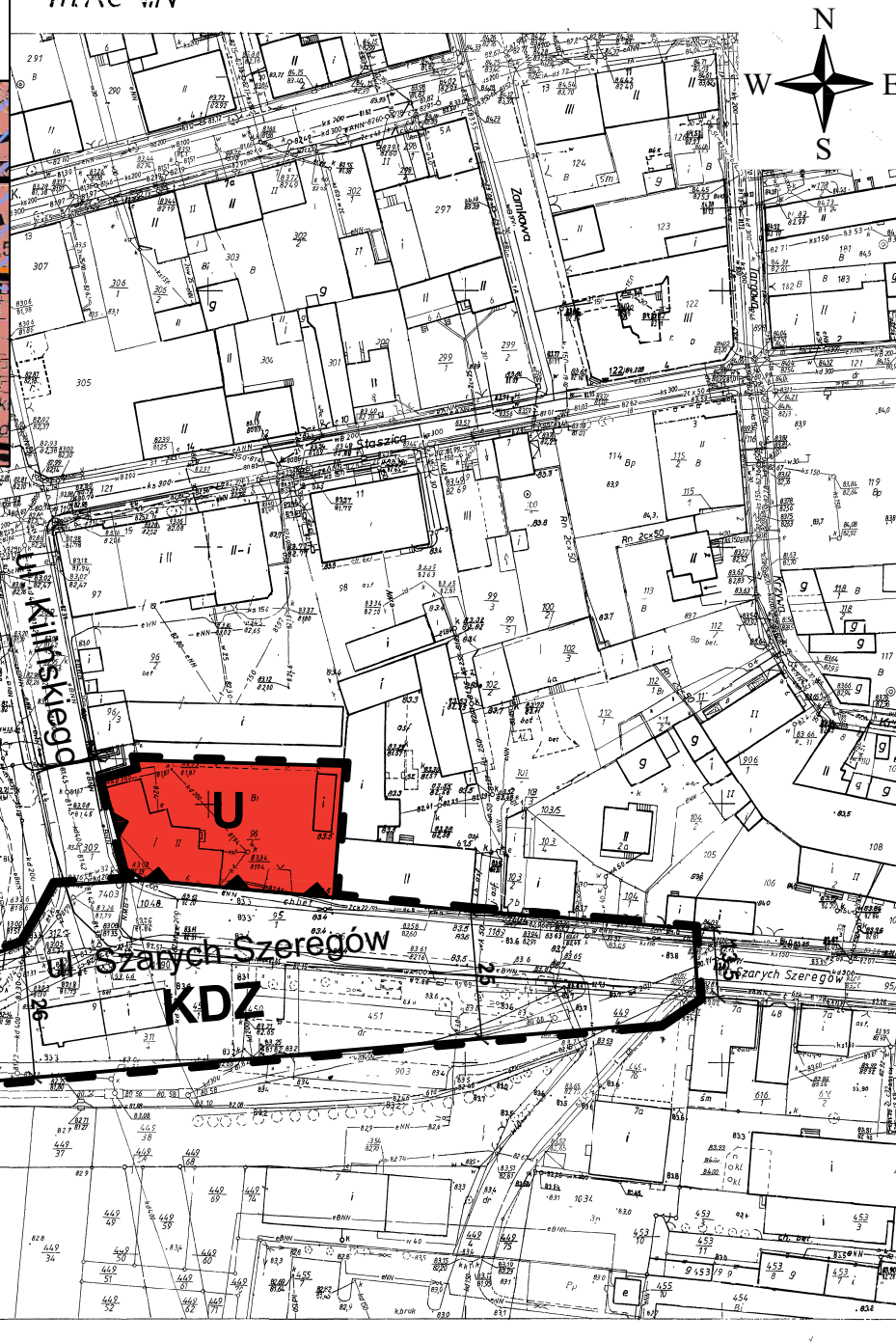







# MIEJSCOWY PLAN ZAGOSPODAROWANIA PRZESTRZENNEGO MIASTA KONINA DLA WYBRANYCH OBSZARÓW, PRZY SKRZYŻOWANIU ULICY SZARYCH SZEREGÓW I JANA KILIŃSKIEGO

WYRYS ZE STUDIUM UWARUNKWAŃ I KIERUNKÓW ZAGOSPODAROWANIA PRZESTRZENNEGO MIASTA KONINA




Oznaczenia:

-  - granice opracowania planu
-  - linie rozgraniczające tereny o różnym przeznaczeniu lub różnych zasadach zagospodarowania
-  - obowiązujące linie zabudowy
-  - teren zabudowy usługowej
-  - teren drogi publicznej zbiorczej

ZAŁĄCZNIK NR 1 DO UCHWAŁY NR 104  
RADY MIASTA KONINA Z DNIA 29 KWIEŃNIA 2015 r.  
OGŁOSZONEJ W DZIENNIKU URZĘDOWYM  
WOJEWÓDZTWA WIELKOPOLSKIEGO  
Z DNIA POZ.

Skala:  
1 : 1000



API Sp. z o.o.  
architektura, planowanie, inwestycje  
60-792 Poznań, ul. Wojskowa 6/B6  
tel. 61 223 09 08, e-mail: biuro@apiszoo.pl