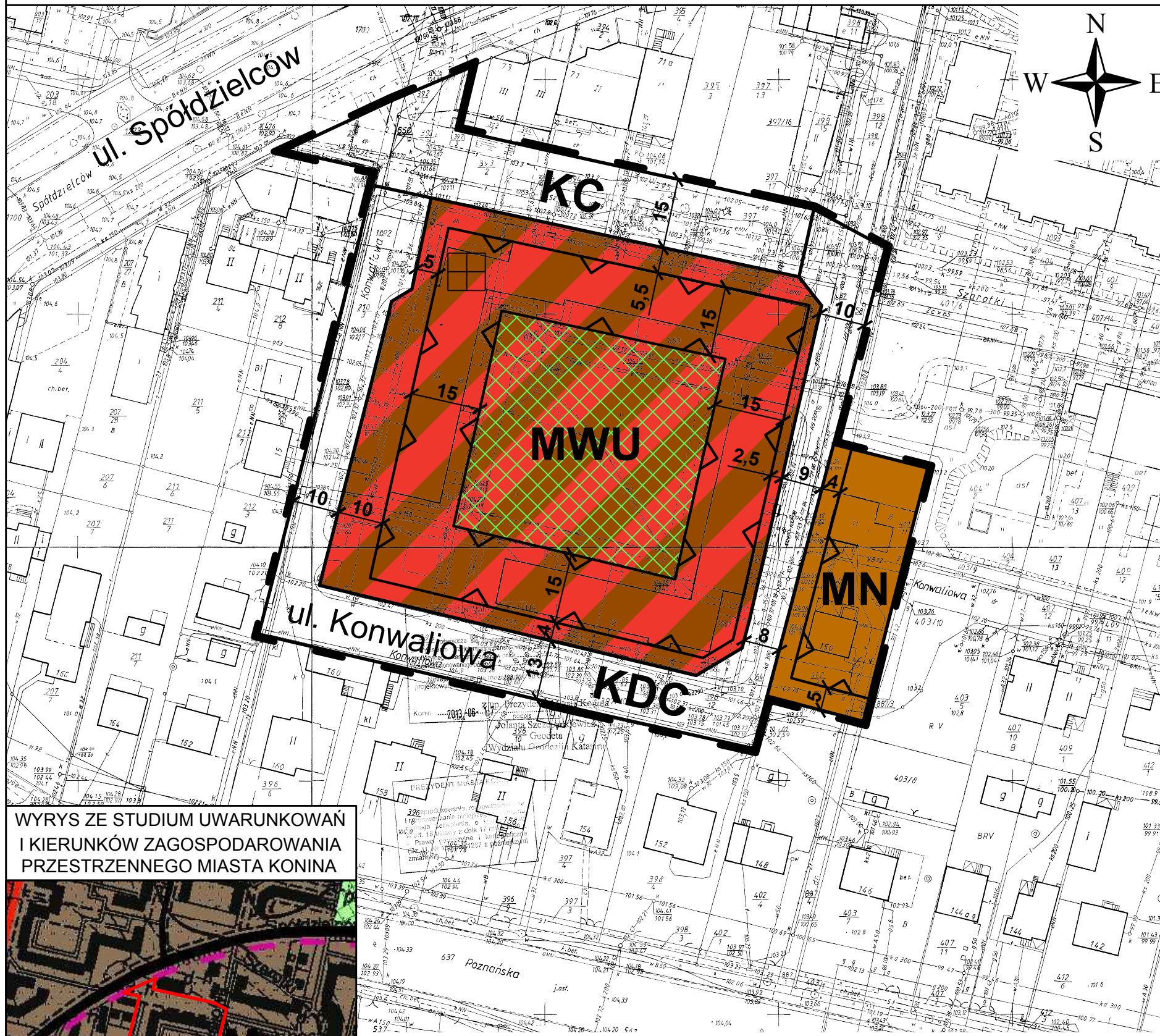



# MIEJSCOWY PLAN ZAGOSPODAROWANIA PRZESTRZENNEGO MIASTA KONINA DLA WYBRANYCH OBSZARÓW, PRZY ULICY SPÓŁDZIELCÓW I KONWALIOWEJ



Oznaczenia:



- granice opracowania planu



linie rozgraniczające tereny o różnym  
- przeznaczeniu lub różnych zasadach  
zagospodarowania



- nieprzekraczalne linie zabudowy



- teren zabudowy mieszkaniowej  
jednorodzinnej



- teren zabudowy mieszkaniowej  
wielorodzinnej wraz z usługami



- teren ciągu pieszo-jezdnego



- teren ciągu pieszo-rowerowego

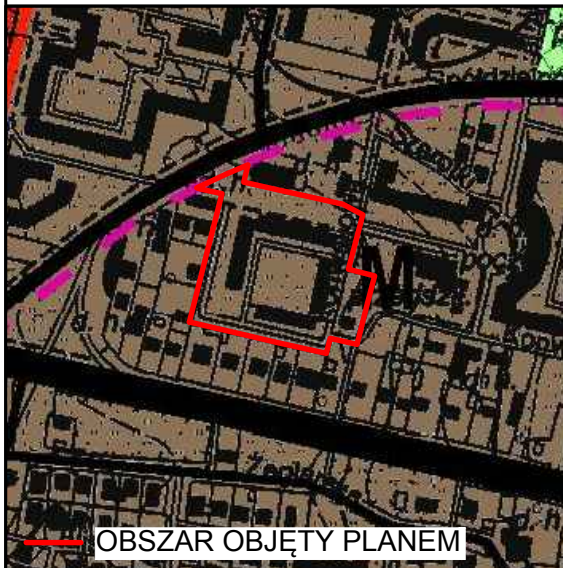


- dominanta architektoniczna



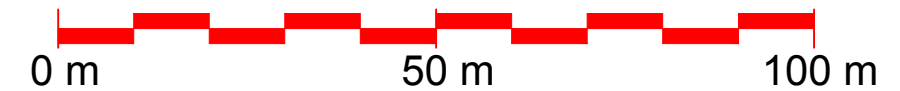
- strefa zieleni urządzonej

WYRYS ZE STUDYUM UWARUNKWAŃ  
I KIERUNKÓW ZAGOSPODAROWANIA  
PRZESTRZENNEGO MIASTA KONINA



ZAŁĄCZNIK NR 1 DO UCHWAŁY NR 24  
RADY MIASTA KONINA Z DNIA 21 STYCZNIA 2015 r.  
OGŁOSZONEJ W DZIENNIKU URZĘDOWYM  
WOJEWÓDZTWA WIELKOPOLSKIEGO  
Z DNIA POZ.

Skala:  
1 : 1000



API Sp. z o.o.  
architektura, planowanie, inwestycje  
60-835 Poznań, ul. Mickiewicza 27/8  
tel. 61 223 09 08, e-mail: [biuro@apispzo.pl](mailto:biuro@apispzo.pl)