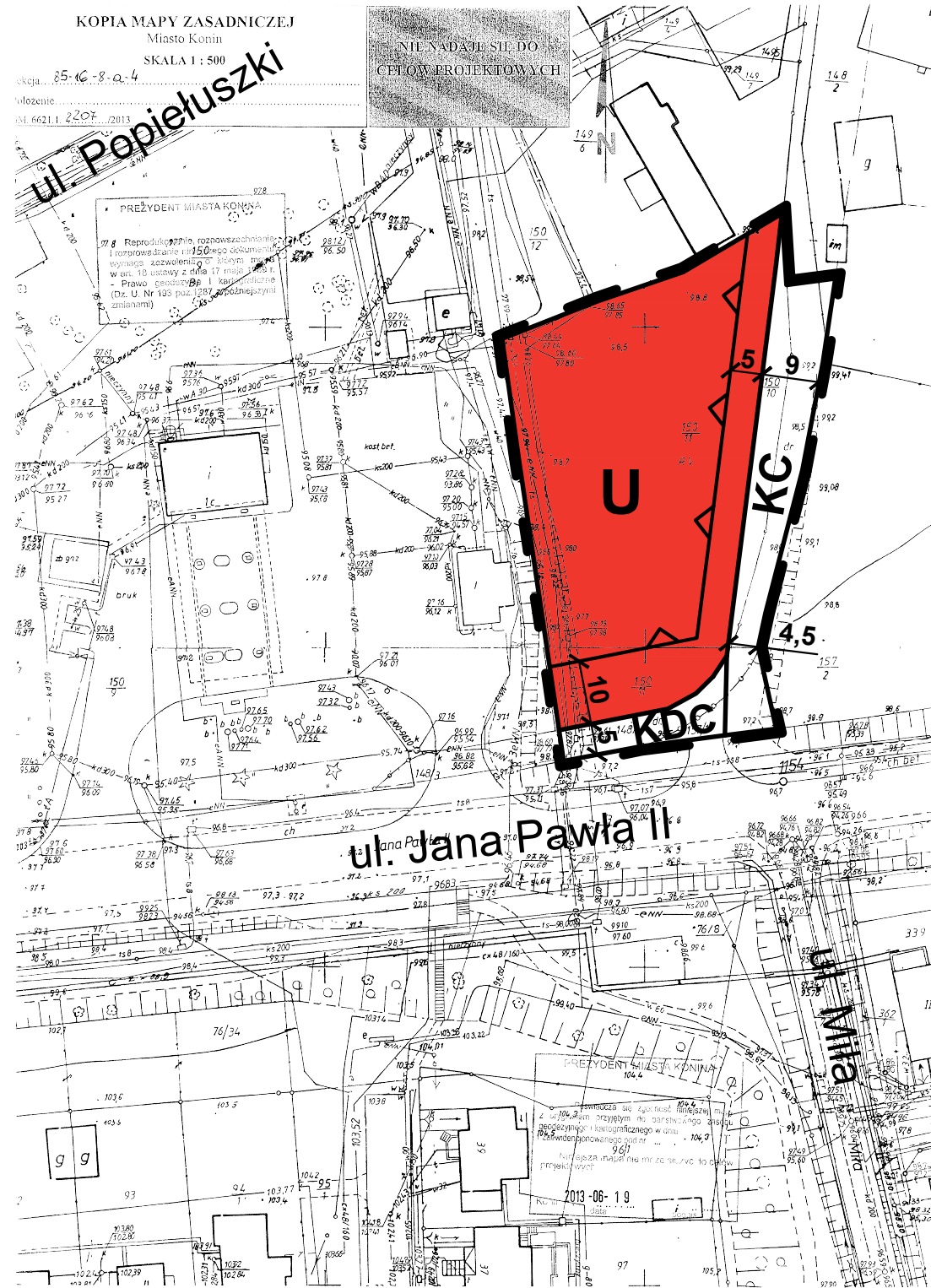









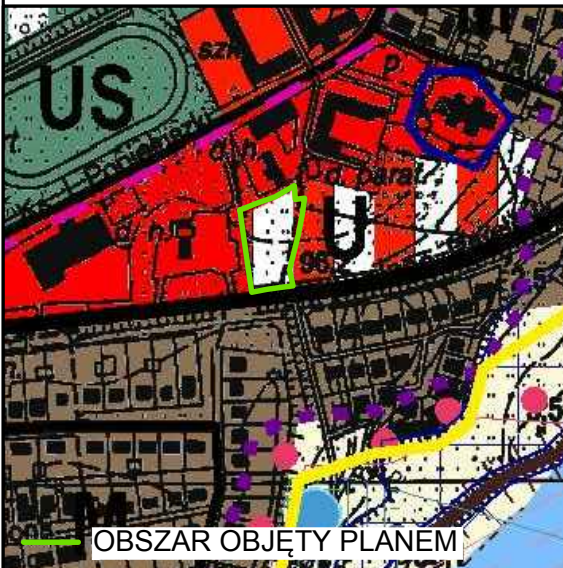
MIEJSCOWY PLAN ZAGOSPODAROWANIA PRZESTRZENNEGO MIASTA KONINA DLA WYBRANYCH OBSZARÓW, PRZY UL. JANA PAWŁA II



Oznaczenia:

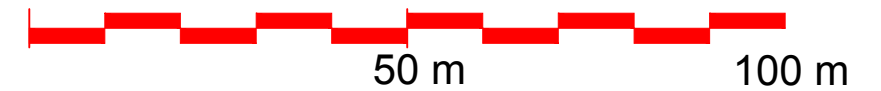
-  - granice opracowania planu
-  - linie rozgraniczające tereny o różnym przeznaczeniu lub różnych zasadach zagospodarowania
-  - nieprzekraczalne linie zabudowy
-  - teren zabudowy usługowej
-  - teren ciągu pieszo-jezdnego
-  - teren ciągu pieszo-rowerowego

WYRYS ZE STUDIUM UWARUNKWAŃ
I KIERUNKÓW ZAGOSPODAROWANIA
PRZESTRZENNEGO MIASTA KONINA



ZAŁĄCZNIK NR 1 DO UCHWAŁY NR
RADY MIASTA KONINA Z DNIA 29 PAŹDZIERNIKA 2014 R.
OGŁOSZONEJ W DZIENNIKU URZĘDOWYM
WOJEWÓDZTWA WIELKOPOLSKIEGO
Z DNIA POZ.

Skala:
1 : 1000



API

API Sp. z o.o.
architektura, planowanie, inwestycje
60-835 Poznań, ul. Mickiewicza 27/8
tel. 61 223 09 08, e-mail: biuro@apispzo.pl