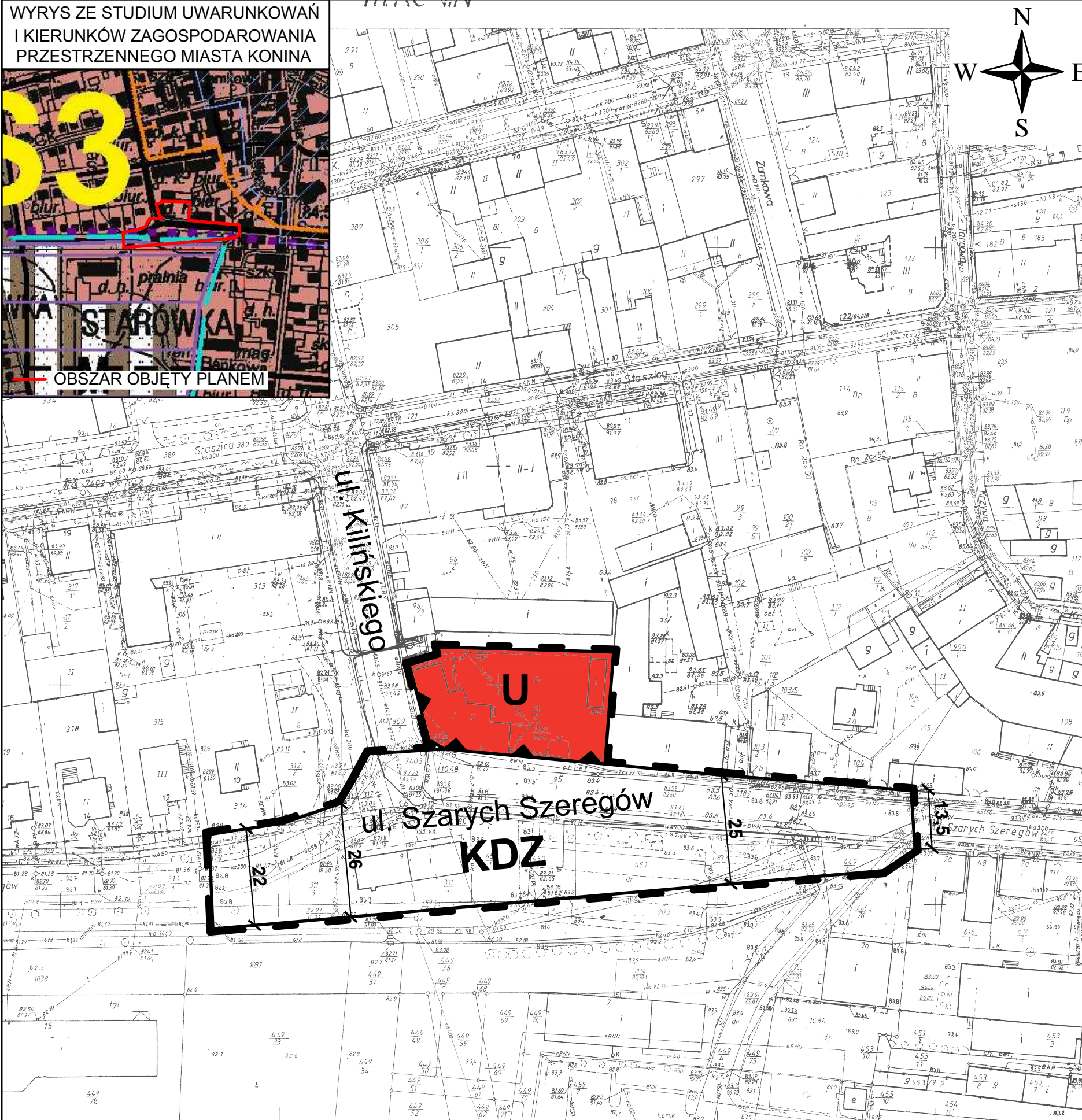


MIEJSCOWY PLAN ZAGOSPODAROWANIA PRZESTRZENNEGO MIASTA KONINA DLA WYBRANYCH OBSZARÓW, PRZY SKRZYŻOWANIU ULICY SZARYCH SZEREGÓW I JANA KILIŃSKIEGO


WYRYS ZE STUDIUM UWARUNKWAŃ I KIERUNKÓW ZAGOSPODAROWANIA PRZESTRZENNEGO MIASTA KONINA



Oznaczenia:



- granice opracowania planu



linie rozgraniczające tereny o różnym przeznaczeniu lub różnych zasadach zagospodarowania



- obowiązujące linie zabudowy




- teren zabudowy usługowej



- teren drogi publicznej zbiorczej

ZAŁĄCZNIK NR 1 DO UCHWAŁY NR 892
RADY MIASTA KONINA Z DNIA 29 PAŹDZIERNIKA 2014 R.
OGŁOSZONEJ W DZIENNIKU URZĘDOWYM
WOJEWÓDZTWA WIELKOPOLSKIEGO
Z DNIA _____ POZ.

Skala:
1 : 1000



API Sp. z o.o.
architektura, planowanie, inwestycje
60-835 Poznań, ul. Mickiewicza 27/8
tel. 61 223 09 08, e-mail: biuro@apiszoo.pl