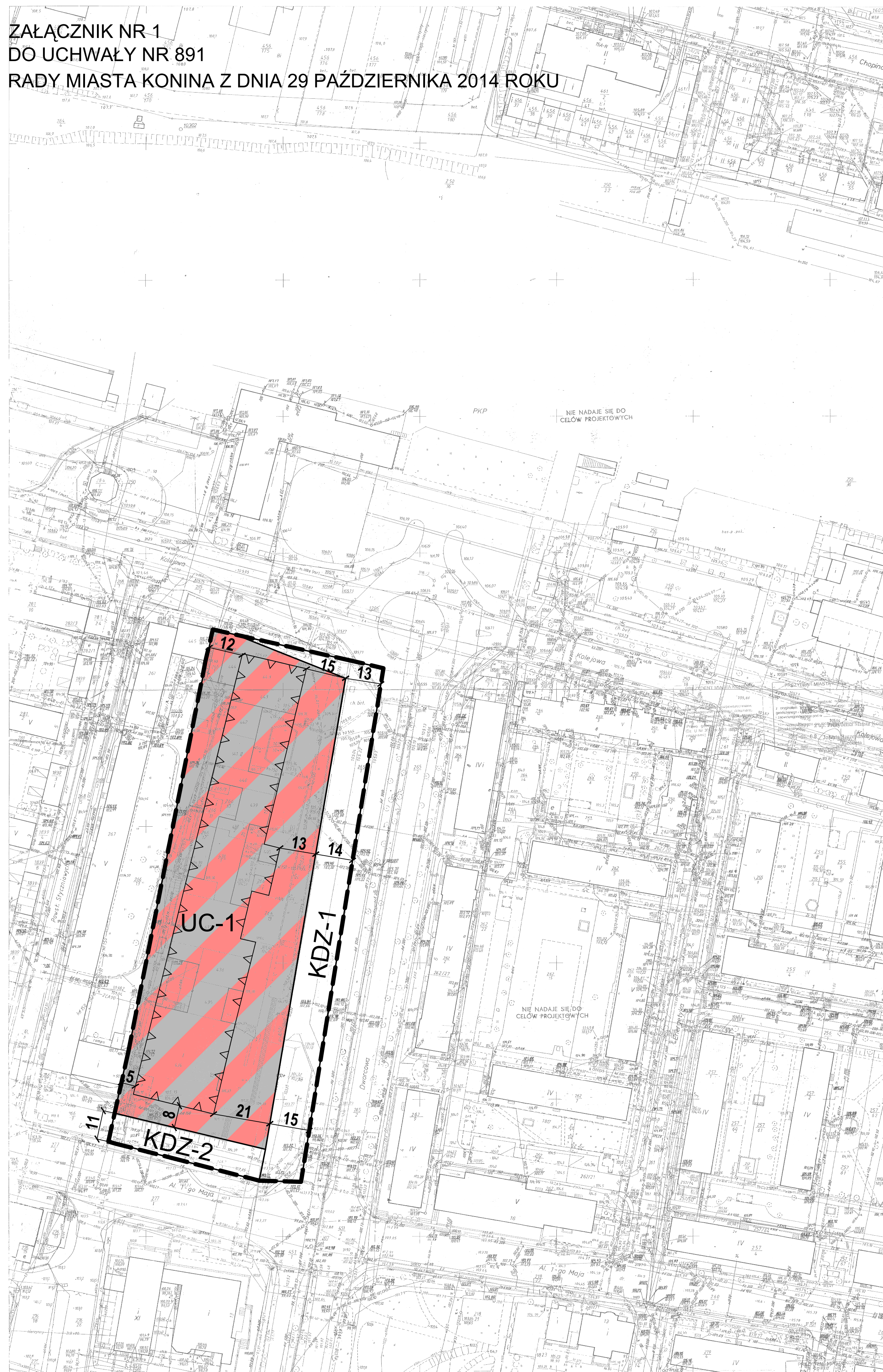
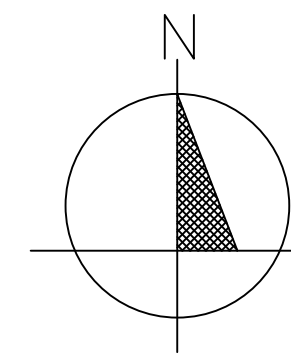
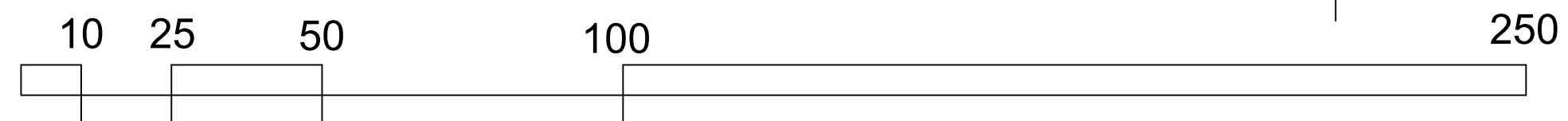




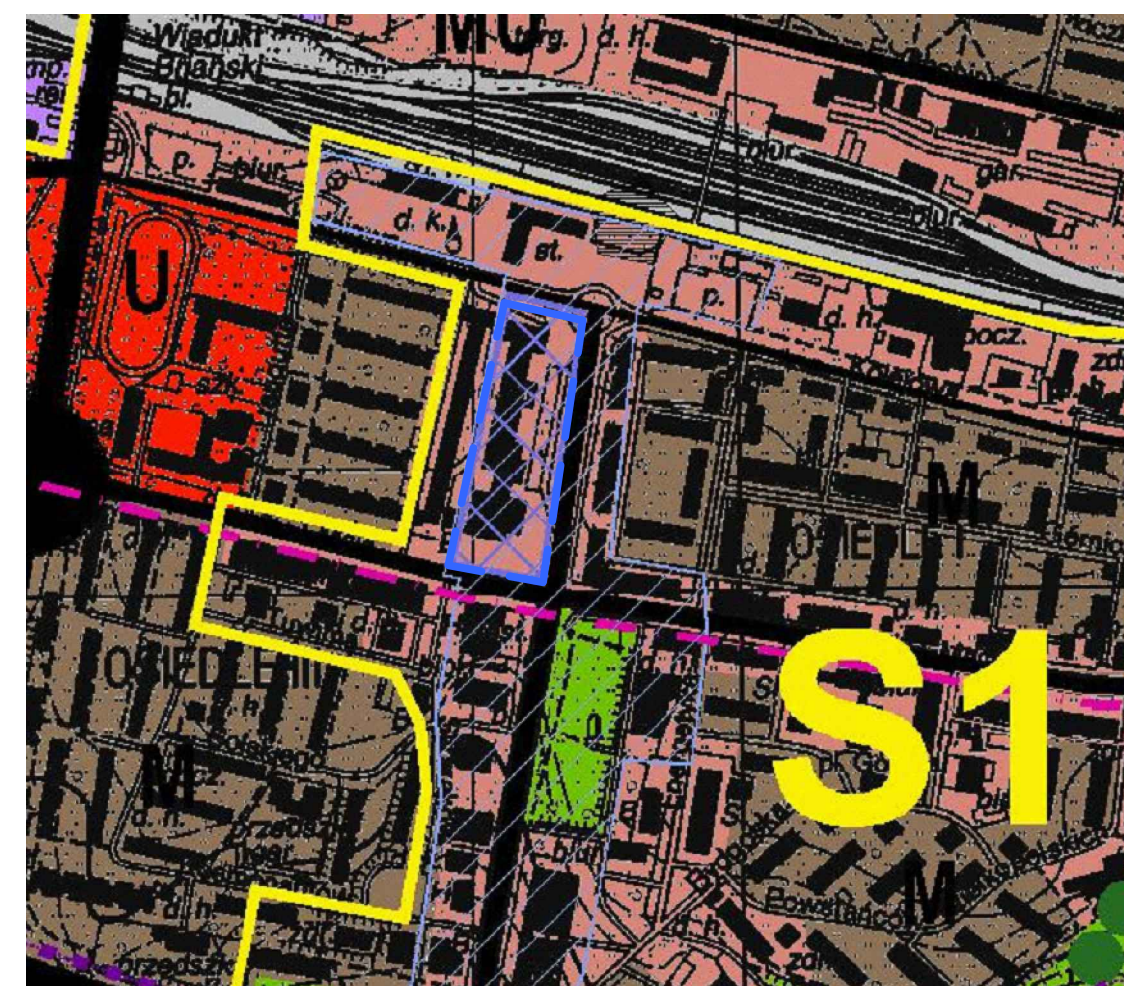
MIEJSCOWY PLAN ZAGOSPODAROWANIA PRZESTRZENNEGO MIASTA KONINA - REJON UL. DWORCOWEJ - KOLEJOWEJ

ZAŁĄCZNIK NR 1
DO UCHWAŁY NR 891
RADY MIASTA KONINA Z DNIA 29 PAŹDZIERNIKA 2014 ROKU

SKALA 1:1000



WYRYS ZE STUDIUM UWARUNKOWAŃ I KIERUNKÓW ZAGOSPODAROWANIA PRZESTRZENNEGO MIASTA KONINA



- ulice i drogi główne (istniejące / projektowane)
- MU obszar zabudowane wielofunkcyjne, w tym śródmiejskie
- obszary przestrzeni publicznych o znaczeniu ogólnomiejskim
- obszary istniejących / planowanych lokalizacji obiektów handlowych o pow. sprzedaży powyżej 2000 m²
- granica obszaru objętego planem

OBOWIĄZUJĄCE USTALENIENIA PLANU

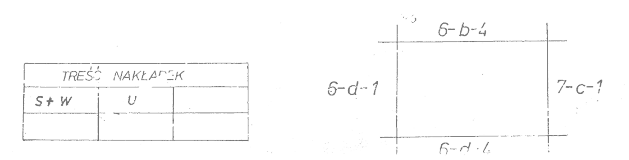
- granica obszaru objętego planem
- linie rozgraniczające tereny o różnym przeznaczeniu lub różnych zasadach zagospodarowania
- nieprzekraczalne linie zabudowy
- UC teren rozmieszczenia obiektów handlowych o powierzchni sprzedaży powyżej 2000 m² oraz zabudowy usługowej
- KDZ tereny dóg publicznych klasy zbiorczej

OZNACZENIA INFORMACYJNE

- 12 wymiary w metrach

35-16(6-d-2)
1:500

MAPA ZASADNICZA
Zatwierdzona w 1979 przez
OKRĘGOWE PRZEDSIĘBIORSTWO GEOD. I KART.
w POZNANIU



Wielkość skali 1:1000
Wielkość skali 1:500
Wielkość skali 1:200
Wielkość skali 1:100
Wielkość skali 1:50
Wielkość skali 1:20
Wielkość skali 1:10
Wielkość skali 1:5
Wielkość skali 1:2
Wielkość skali 1:1

TYTUŁ OPRACOWANIA:	MIEJSCOWY PLAN ZAGOSPODAROWANIA PRZESTRZENNEGO MIASTA KONINA - REJON UL. DWORCOWEJ - KOLEJOWEJ
FAZA I:	UCHWALENIE
SPORZĄDZAJĄCY:	PREZYDENT MIASTA KONINA Plac Wolności 1 62-500 Konin
WYKONAWCA:	INSTYTUT GOSPODARKI PRZESTRZENNEJ I MIESZKALNICTWA ul. Targowa 45 03-728 Warszawa
ZESPÓŁ AUTORSKI:	mgr inż. arch. Cezary Maliszewski - kierujący pracami zespołu projektowego, członek MOiA w Warszawie, MA-1938 oraz OIU w Warszawie, WA-376 mgr inż. Anna Uszkur mgr Joanna Czopek
DATA:	29.08.2014 r.
SKALA:	1:1000