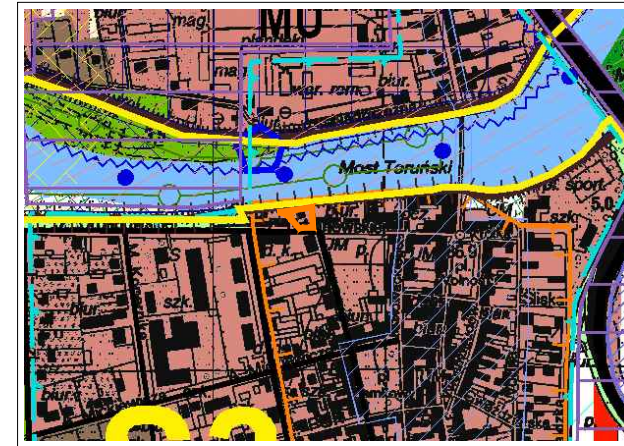
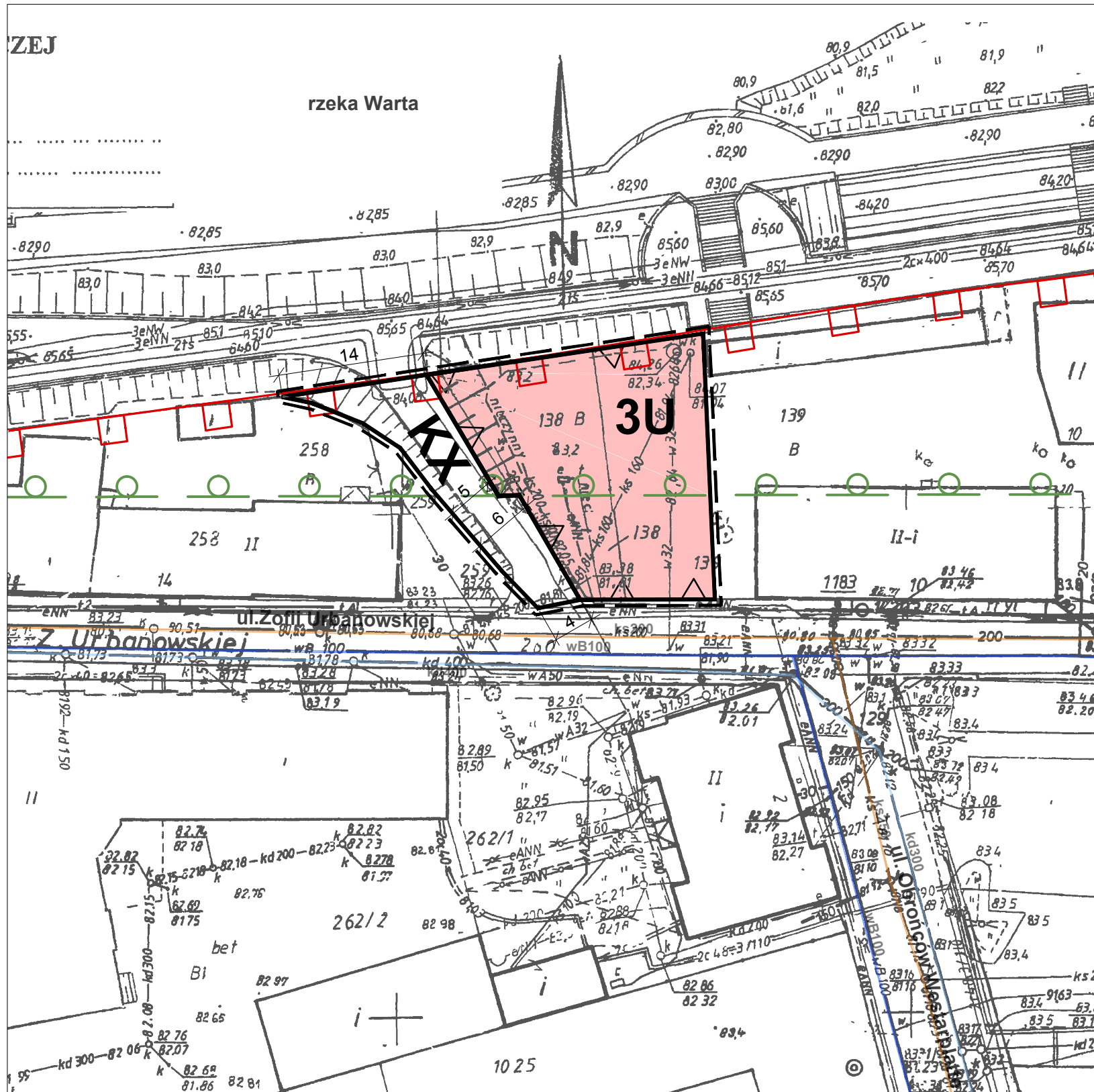



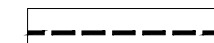

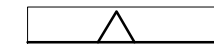


MIEJSCOWY PLAN ZAGOSPODAROWANIA PRZESTRZENNEGO MIASTA KONINA W REJONIE ULIC: SZARYCH SZEREGÓW, WODNEJ I ZOFII URBANOWSKIEJ SKALA 1:500





WYRYS ZE STUDIUM UWARUNKWAŃ I KIERUNKÓW
ZAGOSPODAROWANIA PRZESTRZENNEGO MIASTA KONINA
SKALA 1:10000

 OZNACZENIE GRANIC OBSZARU OBJĘTEGO
ZMIANĄ PLANU MIEJSCOWEGO




OBOWIĄZUJĄCE USTALENIA PLANU

-  GRANICE PLANU
-  LINIE ROZGRANICZAJĄCE TERENY O RÓŻNYM PRZEZNACZENIU
LUB RÓŻNYCH ZASADACH ZAGOSPODAROWANIA
-  NIEPRZEKRACZALNE LINIE ZABUDOWY
-  GRANICA OBSZARU SPECJALNEJ OCHRONY PTAKÓW NATURA 2000
DOLINA ŚRODKOWEJ WARTY - KOD PLB300002
-  GRANICA STREFY "A" OCHRONY KONSERWATORSKIEJ I "OW"

PRZEZNACZENIE TERENU

-  **U** TEREN ZABUDOWY USŁUGOWEJ
-  **KX** TEREN CIĄGU PIESZO-JEZDNEGO

OZNACZENIA GRAFICZNE MAJĄCE CHARAKTER INFORMACYJNY

-  wB SIEĆ WODOCIĄGOWA
-  ks SIEĆ KANALIZACJI SANITARNEJ
-  kd SIEĆ KANALIZACJI DESZCZOWEJ

