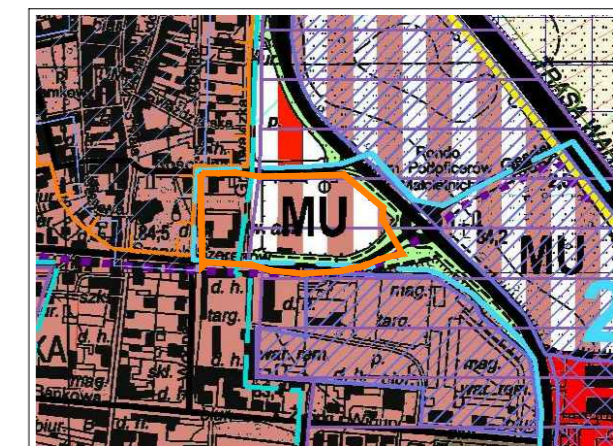
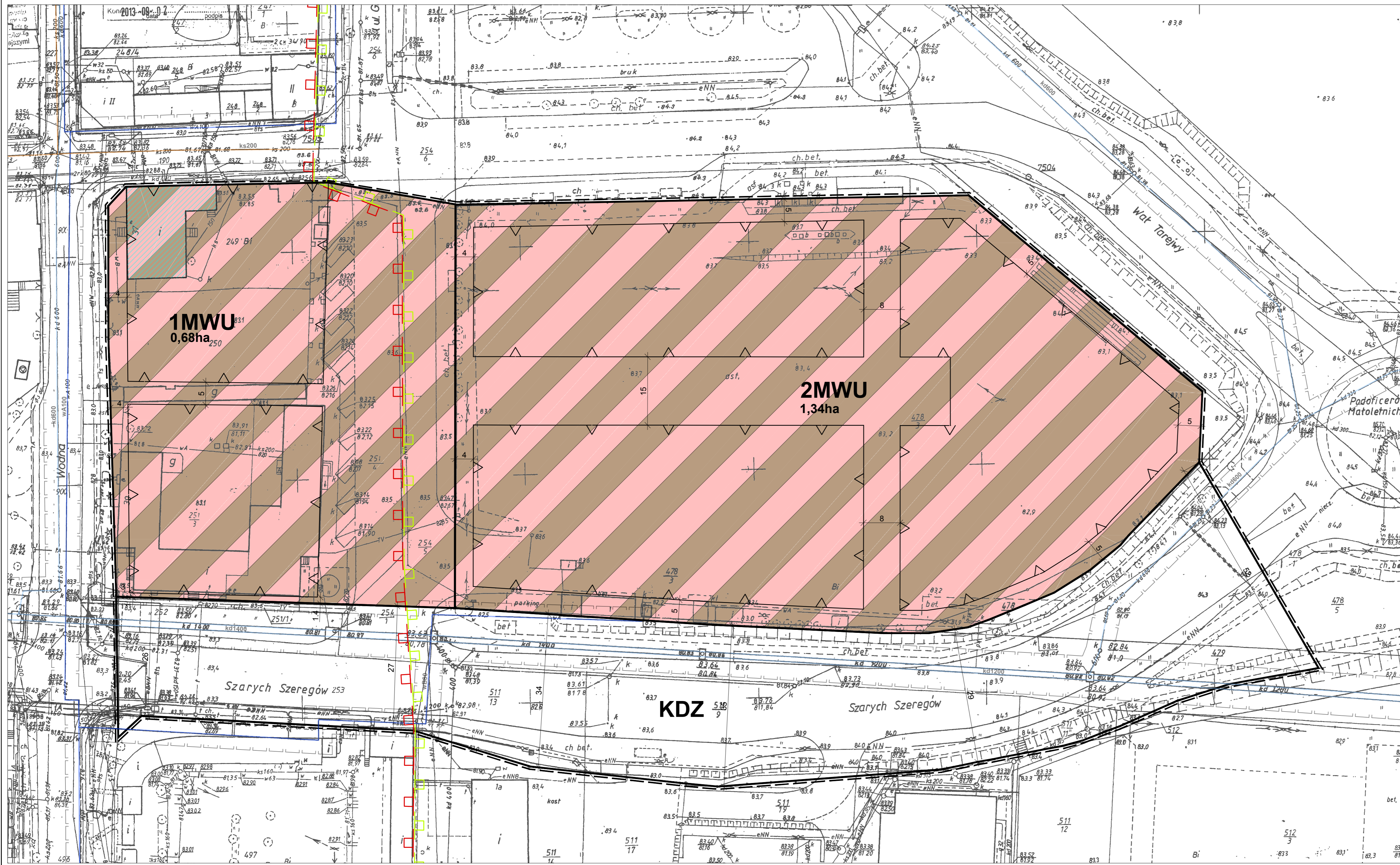


MIEJSCOWY PLAN ZAGOSPODAROWANIA PRZESTRZENNEGO MIASTA KONINA W REJONIE ULIC:
SZARYCH SZEREGÓW, WODNEJ I ZOFII URBANOWSKIEJ



SKALA 1:500



WYRYS ZE STUDIUM UWARUNKOWAŃ I KIERUNKÓW
ZAGOSPODAROWANIA PRZESTRZENNEGO MIASTA KONINA
SKALA 1:10000



OZNACZENIE GRANIC OBSZARU
OBJĘTEGO ZMIANĄ PLANU MIEJSCOWEGO

OBOWIĄZUJĄCE USTALENIA PLANU

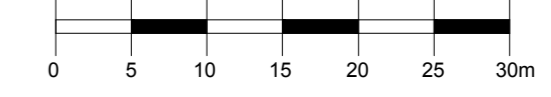
- GRANICE PLANU
- LINIE ROZGRANICZAJĄCE TERENY O RÓŻNYM PRZEZNACZENIU
LUB RÓŻNYCH ZASADACH ZAGOSPODAROWANIA
- NIEPRZEKACZALNE LINIE ZABUDOWY
- OBIEKTY BĘDĄCE W MIEJSKIEJ EWIDENCJI ZABYTKÓW
- GRANICA STREFY "B" OCHRONY KONSERWATORSKIEJ I "OW"
- GRANICA STREFY "E" OCHRONY KONSERWATORSKIEJ
- GRANICA PASA TECHNOLOGICZNEGO INFRASTRUKTURY TECHNICZNEJ

PRZEZNACZENIE TERENU

- MWU** TEREN ZABUDOWY MIESZKANIOWEJ WIELORODZINNEJ
Z DOPUSZCZENIEM USŁUG
- KDZ** TEREN ULICY PUBLICZNEJ KATEGORII DRÓGI ZBIORCZEJ

OZNACZENIA GRAFICZNE MAJĄCE CHARAKTER INFORMACYJNY

- w SIEĆ WODOCIĄGOWA
- ks SIEĆ KANALIZACJI SANITARNEJ
- kd SIEĆ KANALIZACJI DESZCZOWEJ



Załącznik nr 1 do uchwały nr 816
Rady Miasta Konina z dnia 28.05.2014r.