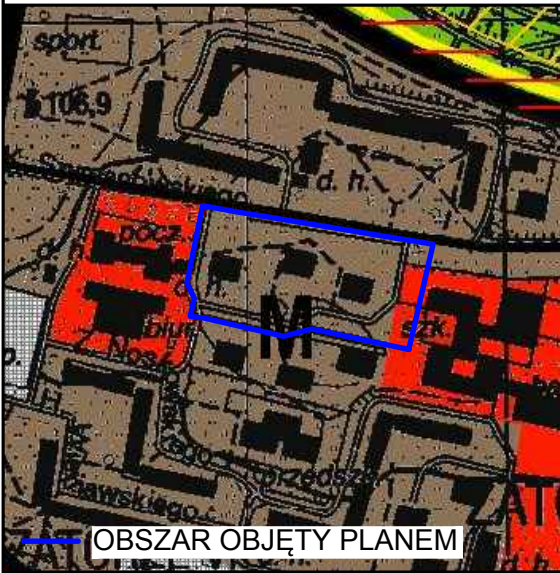
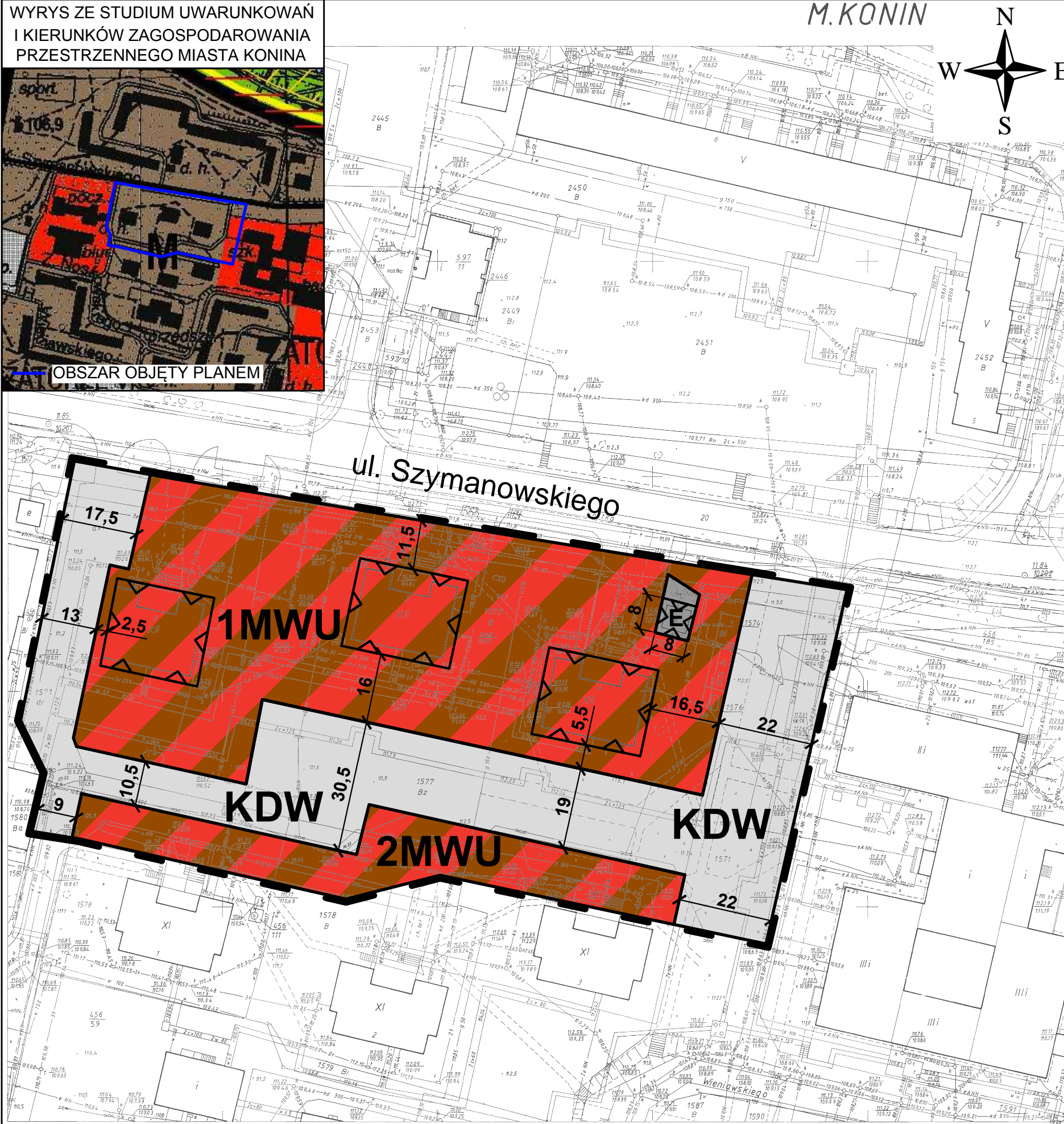


# MIEJSCOWY PLAN ZAGOSPODAROWANIA PRZESTRZENNEGO MIASTA KONINA DLA WYBRANYCH OBSZARÓW, MIĘDZY ULICĄ KAROLA SZYMANOWSKIEGO I GRAŻYNY BACEWICZ

WYRYS ZE STUDIUM UWARUNKWAŃ I KIERUNKÓW ZAGOSPODAROWANIA PRZESTRZENNEGO MIASTA KONINA




OBSZAR OBJĘTY PLANEM



Oznaczenia:



- granice opracowania planu



- linie rozgraniczające tereny o różnym przeznaczeniu lub różnych zasadach zagospodarowania



- nieprzekraczalne linie zabudowy



- tereny zabudowy mieszkaniowej wielorodzinnej wraz z usługami



- teren elektroenergetyki




- teren drogi wewnętrznej

ZAŁĄCZNIK NR 1 DO UCHWAŁY NR 778  
RADY MIASTA KONINA Z DNIA 30 KWIETNIA 2014 r.  
OGŁOSZONEJ W DZIENNIKU URZĘDOWYM  
WOJEWÓDZTWA WIELKOPOLSKIEGO  
POZ. Z DNIA

Skala:

1 : 1000



API Sp. z o.o.  
architektura, planowanie, inwestycje  
60-835 Poznań, ul. Mickiewicza 27/8  
tel. 61 223 09 08, e-mail: biuro@apiszoo.pl