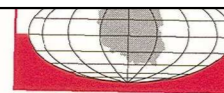


# Aglomeracja Konin

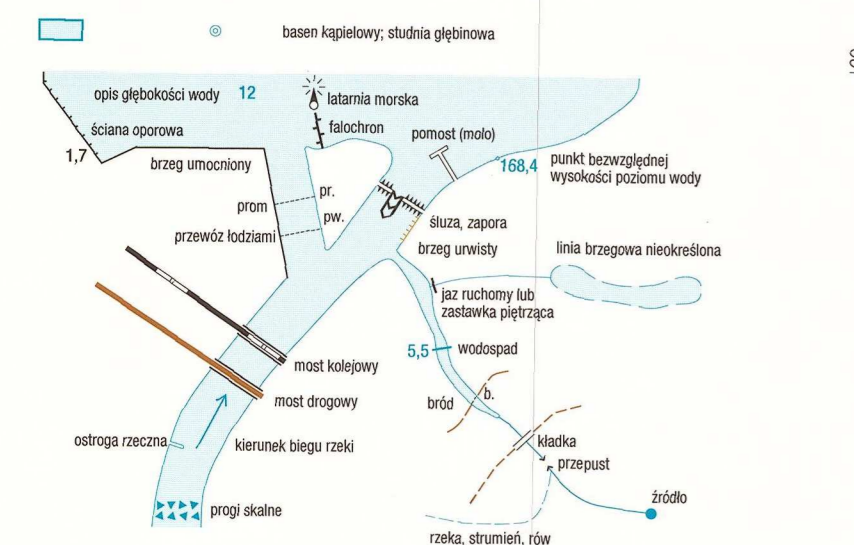
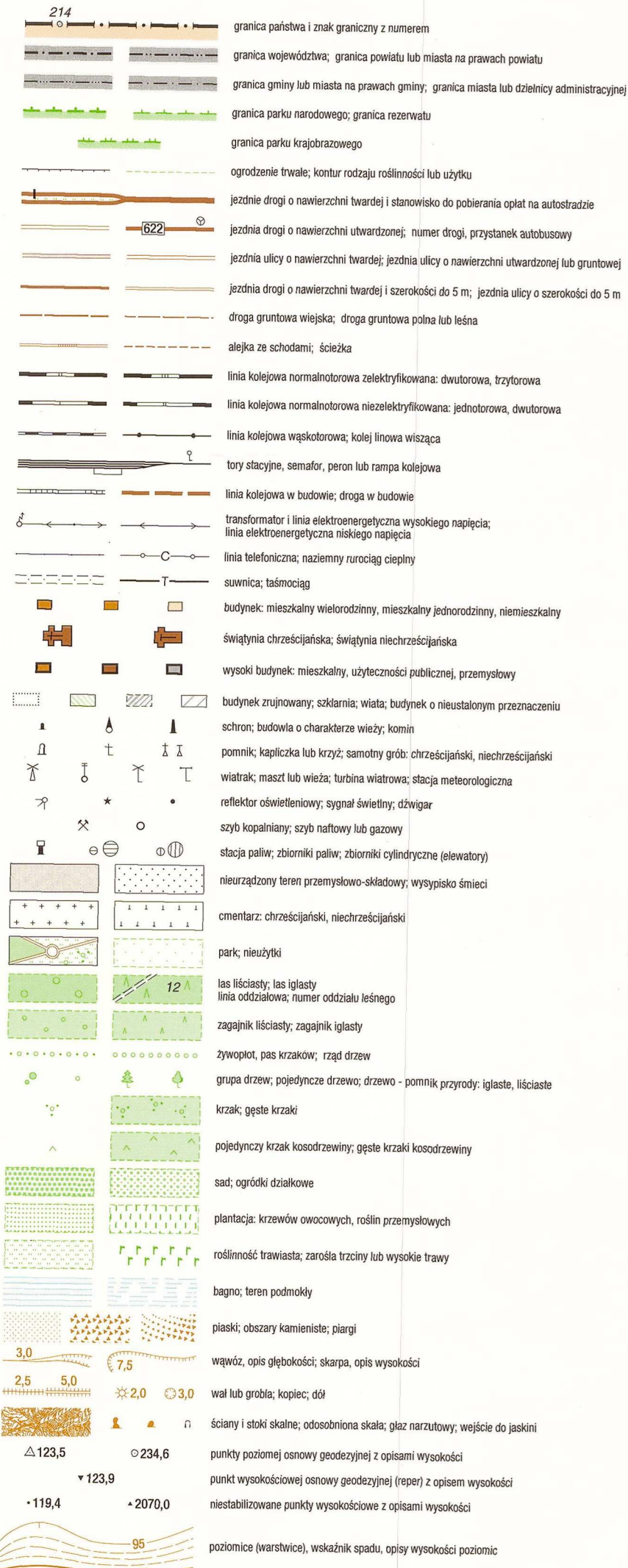


GŁÓWNY URZĄD  
GEODEZJI I KARTOGRAFII

KONIN - PAŃNÓW

MAPA TOPOGRAFICZNA W STANDARDZIE TBD  
WYDRUK Z BAZY DANYCH TOPOGRAFICZNYCH  
N-34-133-B-a-1

## OBJAŚNIENIA ZNAKÓW I SKRÓTÓW



### OPOLE

125,6 UW  
ZAKRĘŻIE  
Skuszew  
0,75  
Kółko

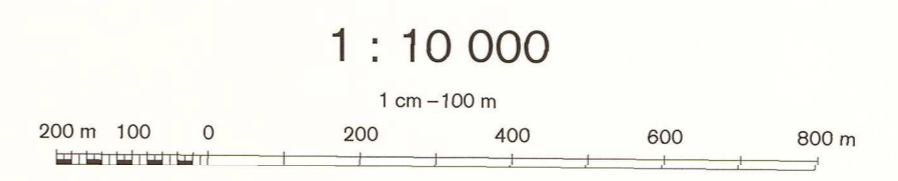

bas. kąp.	basen kąpielowy	niecz.	nieczynie
brow.	browar	p.	polcja
bud.	w budowie	p. kol.	przystanek kolejowy
cel.	urząd celny	piek.	piekarnia
cg.	cegelnia	pocz.	urząd pocztowy
chem.	zakład przemysłowy chemicznego	przedz.	przedz.
chł.	chłonia	rem.	remiza strażacka
ciopł.	ciepłownia, kotłownia	rest.	restauracja
cm. chrz.	cmentarz chrześcijański	rmp.	rampy
cm. nchrz.	cmentarz niechrześcijański	r. zab.	ruiny zabytkowe
d. dz.	dom dziecka	san.	sanatorium
d. h.	dom handlowy	schr.	schronisko
d. k.	dom kultury	SP	starostwo powiatowe
d. op.	dom opieki	spoż.	zakład przemysłowy spożywczy
d. s.	dom studenta	st.	stacja kolejowa
d. wyp.	dom wypoczynkowy	szk.	szkoła
elw.	elewator	szpil.	szpilak
gar.	garaż	T	tartak
gorz.	gorzelnia	tel.	telekomunikacyjny
H	hotel	UG	urząd gminy
h. sport.	hala sportowa	UM	urząd miasta
K	kino	UMG	urząd miasta i gminy
km	kamieniołom	UW	urząd województwa
leś.	leśniczówka	w. cśn.	wieża ciśnieniowa (jednost)
leśn.	domki leśniczkowe	w. obs.	wieża obserwacyjna
M	muzeum	went.	wentylacyjny szyb kopalniany
mag.	magazyn	wet.	lecznica zwierząt
met.	zakład wyrobów metalowych	Zaj.	zajezdnia
miec.	mieczarnia	zdr.	szpital zdrowia
ml.	miłoj	zib.	zbiornik
nadł.	nadleśnictwo		



## Arkusz mapy nr 2

1:10000

- Granica aglomeracji Konin
- Granica administracyjna miasta Konina
- Obszar chronionego krajobrazu Goplańsko-Kujawski



Opacowanie topograficzne 2006 r.  
Opacowanie kartograficzne 2007 r.  
Wykonawca - WPGK "GEOART" Sp. z o.o.  
Poznań  
Druk: GEOKART-INTERNATIONAL Sp. z o.o., Rzeszów  
Wydanie pierwsze 2007 r.



URZĄD MARSZAŁKOWSKI  
WOJ. WIELKOPOLSKIEGO



ISBN 83-239-9664-4

Wszelkie prawa zastrzeżone. Mapa ani żadna jej część bez pisemnej zgody wydawcy nie może być wykorzystywana w systemach otwartych bądź reprodukowana jakimkolwiek sposobem: fotograficznym, elektronicznym, mechanicznym lub innym.  
All rights reserved. This map or any part of it may not, without the previous written consent of the publisher, be used in retrievable systems or reproduced by any photographic, electronic, mechanical or other system whatsoever.

Ze względu na ochronę informacji niejawnych na niektórych arkuszach mapy mogą wystąpić nieadgodności treści mapy z sytuacją terenową.  
Za ewentualne skutki tegoż stanu wydawcy mapy nie ponoszą odpowiedzialności.