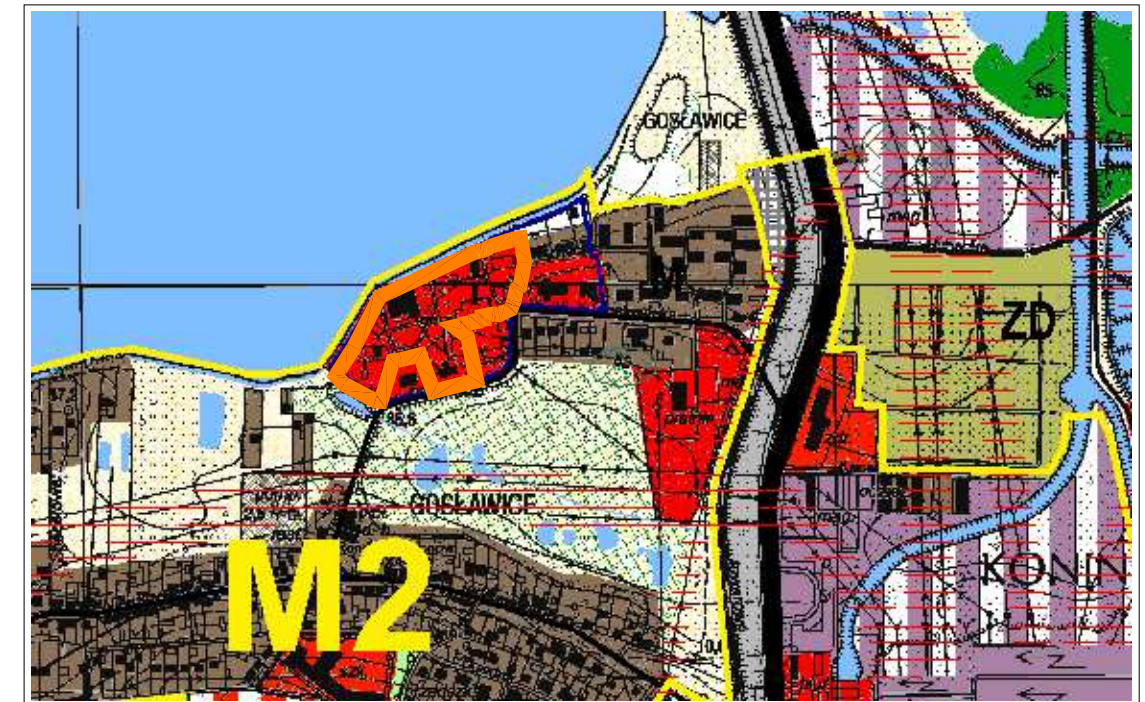
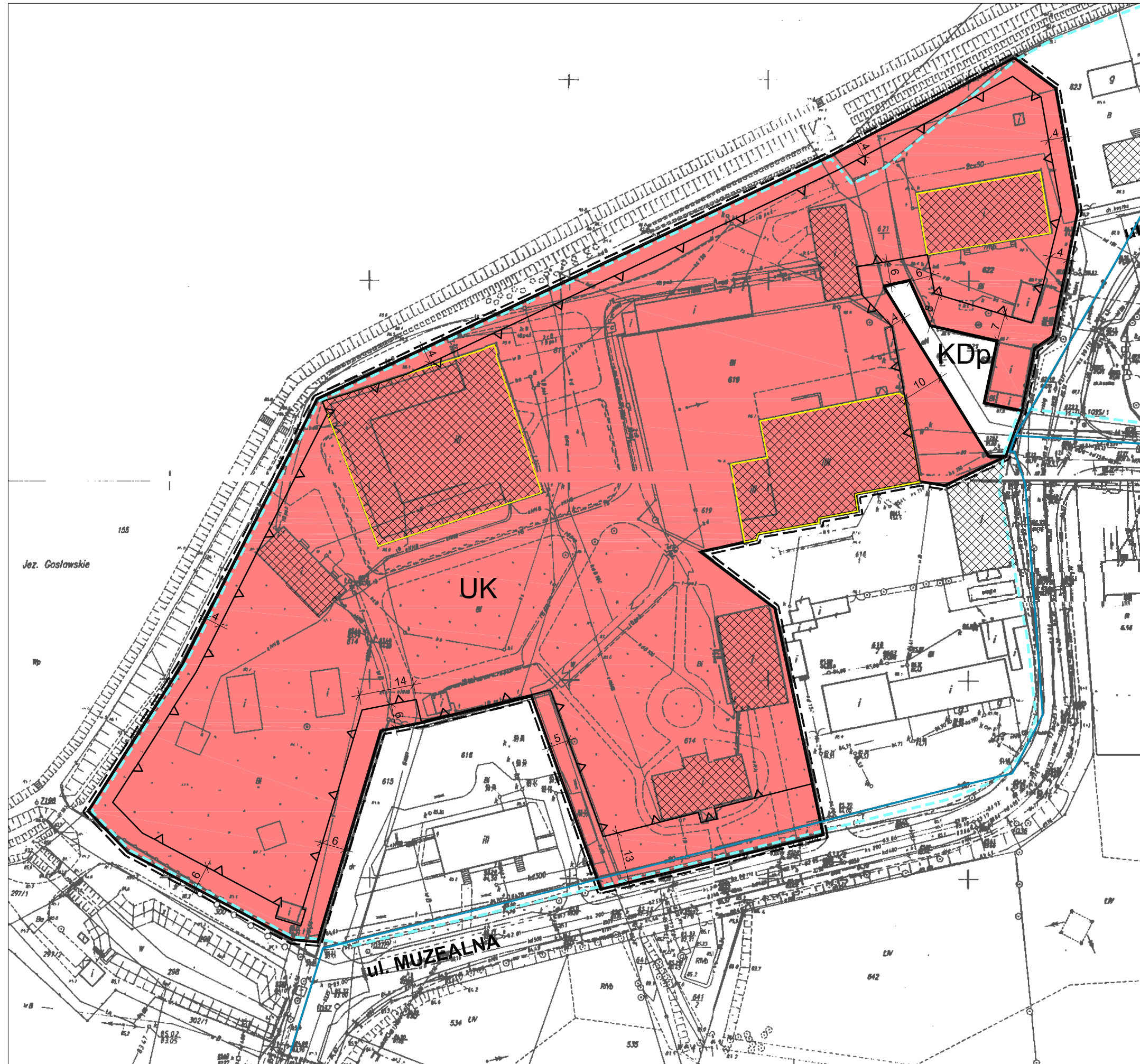


**MIEJSCOWY PLAN
ZAGOSPODAROWANIA PRZESTRZENNEGO
MIASTA KONINA W REJONIE ULIC:
MUZEALNEJ I GOTYCKIEJ
SKALA 1:1000**



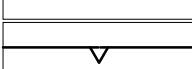








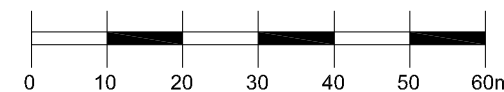

WYRYS ZE STUDIUM UWARUNKOWAŃ I KIERUNKÓW
ZAGOSPODAROWANIA PRZESTRZENNEGO MIASTA KONINA
SKALA 1:10000



OZNACZENIE GRANIC OBSZARU OBJĘTEGO
ZMIANĄ PLANU MIEJSCOWEGO

LEGENDA:

-  GRANICE PLANU
-  LINIE ROZGRANICZAJĄCE TERENY O RÓŻNYM PRZEZNACZENIU I RÓŻNYCH ZASADACH ZAGOSPODAROWANIA
-  NIEPRZEKACZALNA LINIA ZABUDOWY
-  **UK** TERENY USŁUG KULTURY - TERENY PRZEZNACZONE NA CELE KULTURY I EDUKACJI PUBLICZNEJ
-  **KDp** TEREN CIĄGU PIESZO-JEZDNEGO
-  OBIEKTY UJĘTE W MIEJSKIEJ EWIDENCJI ZABYTKÓW
-  OBIEKTY OBJĘTE OCHRONĄ KONSERWATORSKĄ WPISANE DO REJESTRU ZABYTKÓW
-  STREFA OCHRONY KONSERWATORSKIEJ
-  ISNIEJĄCA SIĘĆ WODOCIĄGOWA



Załącznik nr 1 do uchwały nr 519
z dnia 30.1.2013r. Rady Miasta Konina