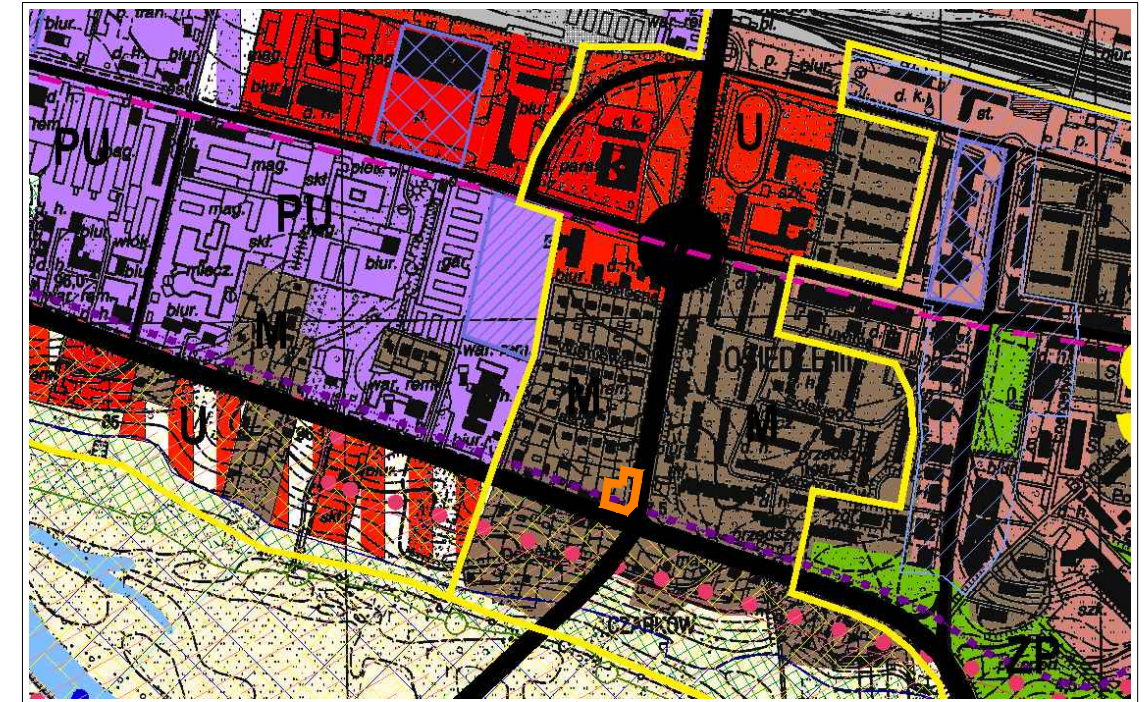


**MIEJSCOWY PLAN ZAGOSPODAROWANIA  
PRZESTRZENNEGO MIASTA KONINA  
W REJONIE SKRZYŻOWANIA ULIC  
POZNAŃSKA - KLECZEWSKA  
SKALA 1:500**

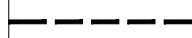

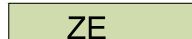



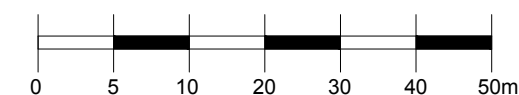

**WYRYS ZE STUDYUM UWARUNKOWAŃ I KIERUNKÓW  
ZAGOSPODAROWANIA PRZESTRZENNEGO MIASTA KONINA  
SKALA 1:10000**



**OZNACZENIE GRANIC OBSZARU OBJĘTEGO  
ZMIANĄ PLANU MIEJSCOWEGO**

**LEGENDA:**

-  GRANICE PLANU
-  LINIE ROZGRANICZAJĄCE TERENY O RÓŻNYM PRZEZNACZENIU  
LUB RÓŻNYCH ZASADACH ZAGOSPODAROWANIA
-  **ZE** TERENY ZIELENI NIEURZĄDZONEJ
-  **KDG** TEREN DRÓGI PUBLICZNEJ - DROGA GŁÓWNA



Załącznik nr 1 do uchwały nr 360  
Rady Miasta Konina z dnia 23.05.2012r.

