
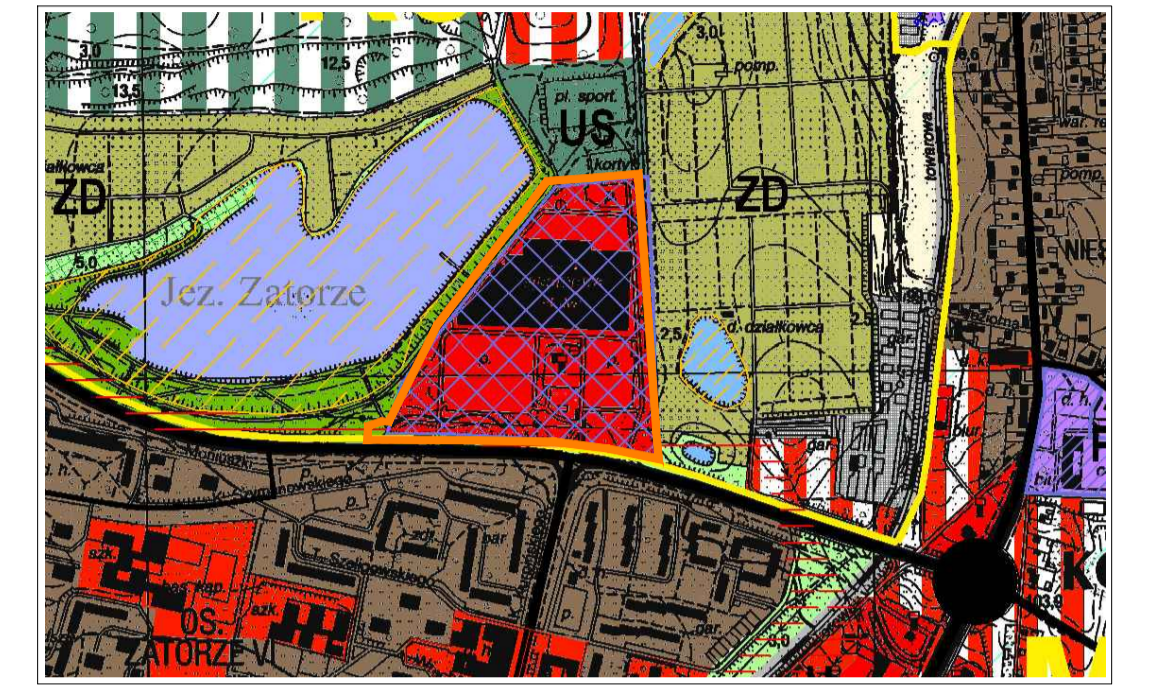


MIEJSCOWY PLAN ZAGOSPODAROWANIA PRZESTRZENNEGO MIASTA KONINA W REJONIE UL. PADEREWSKIEGO
SKALA 1:1000



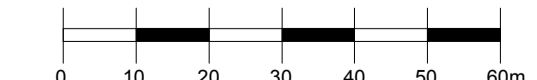

WYRYS ZE STUDIUM UWARUNKOWAŃ I KIERUNKÓW ZAGOSPODAROWANIA PRZESTRZENNEGO MIASTA KONINA SKALA 1:10000



OZNACZENIE GRANIC OBSZARU OBJĘTEGO ZMIANĄ PLANU MIEJSCOWEGO

LEGENDA:

| | |
|--|--|
| | GRANICA PLANU |
| | LINIE ROZGRANICZAJĄCE TERENY O RÓŻNYM PRZEZNACZENIU I RÓŻNYCH ZASADACH ZAGOSPODAROWANIA |
| | NIEPRZEKACZALNA LINIA ZABUDOWY |
| | UC TEREN ROZMIESZCZENIA OBIEKTÓW HANDLOWYCH O POWIERZCHNI SPRZEDAŻY POWYŻEJ 2000m ² |
| | US TERENY SPORTU I REKREACJI |
| | ZP TERENY ZIELENI URZĄDZONEJ |
| | ZN TERENY ZIELENI NIURZĄDZONEJ |
| | KS TERENY PARKINGÓW |
| | CP TEREN CIĄGU PIESZEGO |
| | KD-G TEREN DROGI PUBLICZNEJ - KLASY DROGI GŁÓWNEJ |
| | KDW TEREN DROGI WEWNĘTRZNEJ |
| | GRANICA PASA TECHNOLOGICZNEGO INFRASTRUKTURY TECHNICZNEJ |
| | 110kV LINIA ELEKTROENERGETYCZNA WYSOKIEGO NAPIĘCIA 110kV |
| | 15kV LINIA ELEKTROENERGETYCZNA ŚREDNIEGO NAPIĘCIA 15kV |
| | SIĘĆ WODOCIĄGOWA |
| | SIĘĆ KANALIZACJI SANITARNEJ |



Załącznik nr 1 do uchwały nr 359 Rady Miasta Konina z dnia 23.05.2012r.