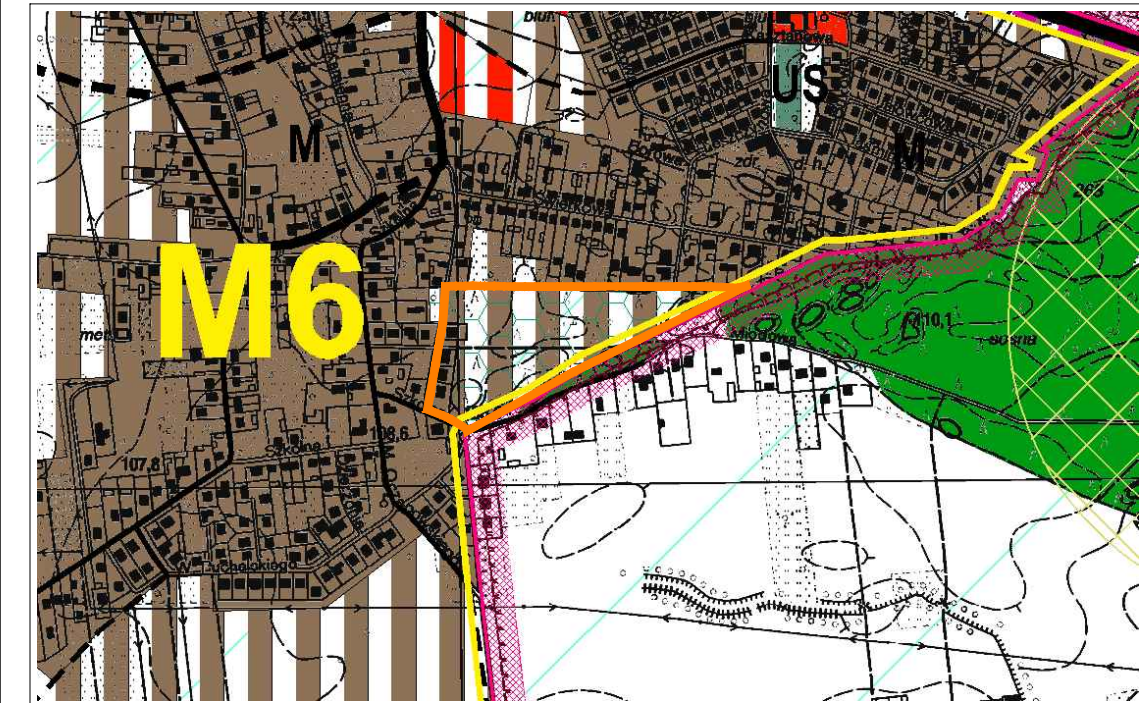
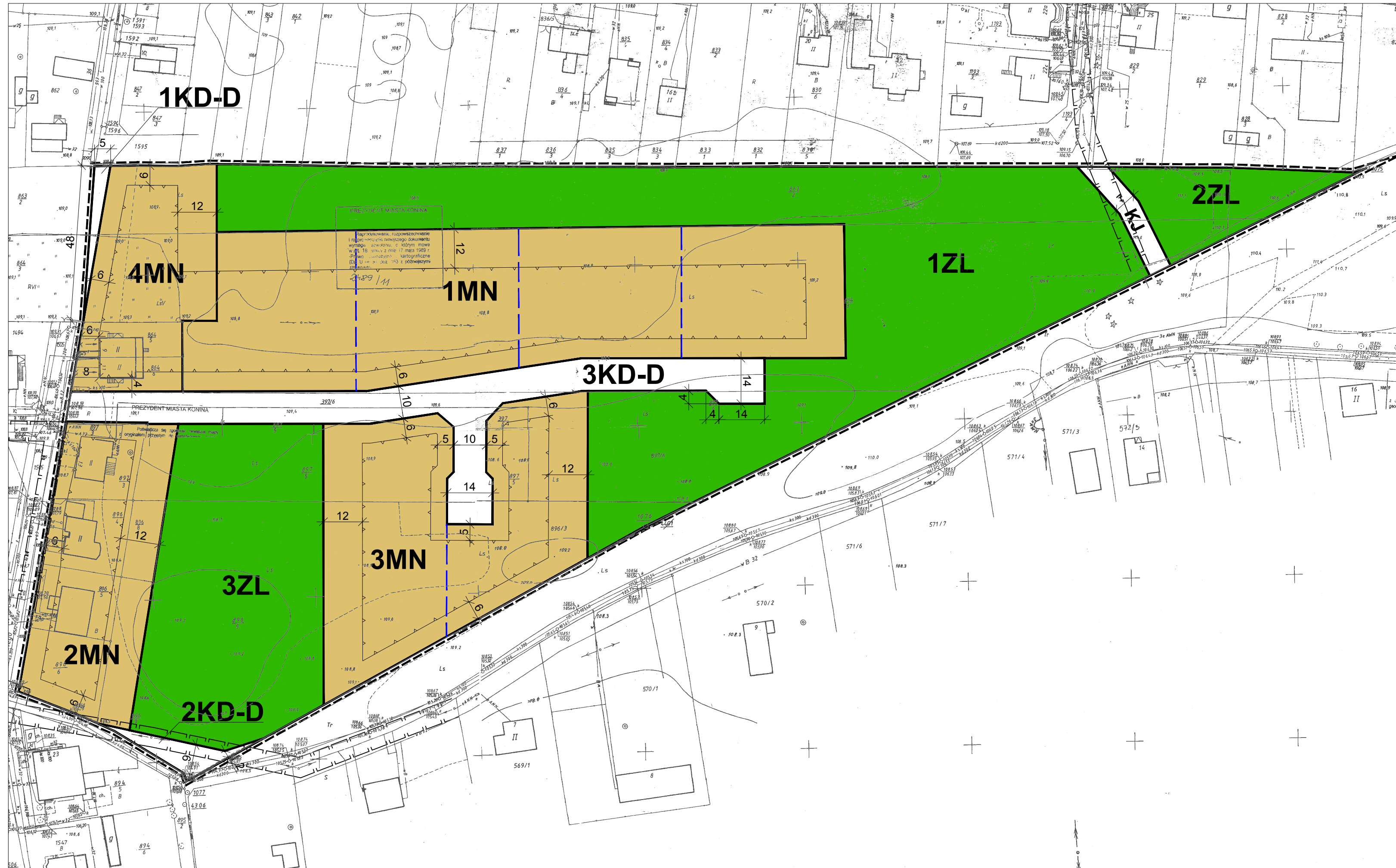


**MIEJSCOWY PLAN ZAGOSPODAROWANIA
PRZESTRZENNEGO MIASTA KONINA
W REJONIE ULIC
PIASKOWEJ I ŚWIERKOWEJ**



SKALA 1:1000

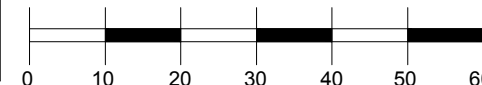
**WYRYS ZE STUDIUM UWARUNKÓW I KIERUNKÓW
ZAGOSPODAROWANIA PRZESTRZENNEGO MIASTA KONINA
SKALA 1:10000**



**OZNACZENIE GRANIC OBSZARU OBJĘTEGO
ZMIANĄ PLANU MIEJSCOWEGO**

LEGENDA:

- GRANICE OBSZARU OBJĘTEGO PLANEM
- LINIE ROZGRANICZAJĄCE TERENY O RÓŻNYM PRZEZNACZENIU
LUB RÓŻNYCH ZASADACH ZAGOSPODAROWANIA
- NIEPRZEKRACZALNE LINIE ZABUDOWY
- MN** TERENY ZABUDOWY MIESZKANIOWEJ JEDNORODZINNEJ
- ZL** TERENY LASU
- KD-D** TERENY DRÓG PUBLICZNYCH KLASY DROGI DOJAZDOWEJ
- KJ** TEREN DRÓGI PUBLICZNEJ - CIĄG PIESZO-JEZDNY
- LINIE PODZIAŁU WEWNĘTRZNEGO - ORIENTACYJNE
- GRANICA PASA TECHNOLOGICZNEGO INFRASTRUKTURY TECHNICZNEJ



Załącznik nr do uchwały nr 350
Rady Miasta Konina z dnia 25.04.2012

