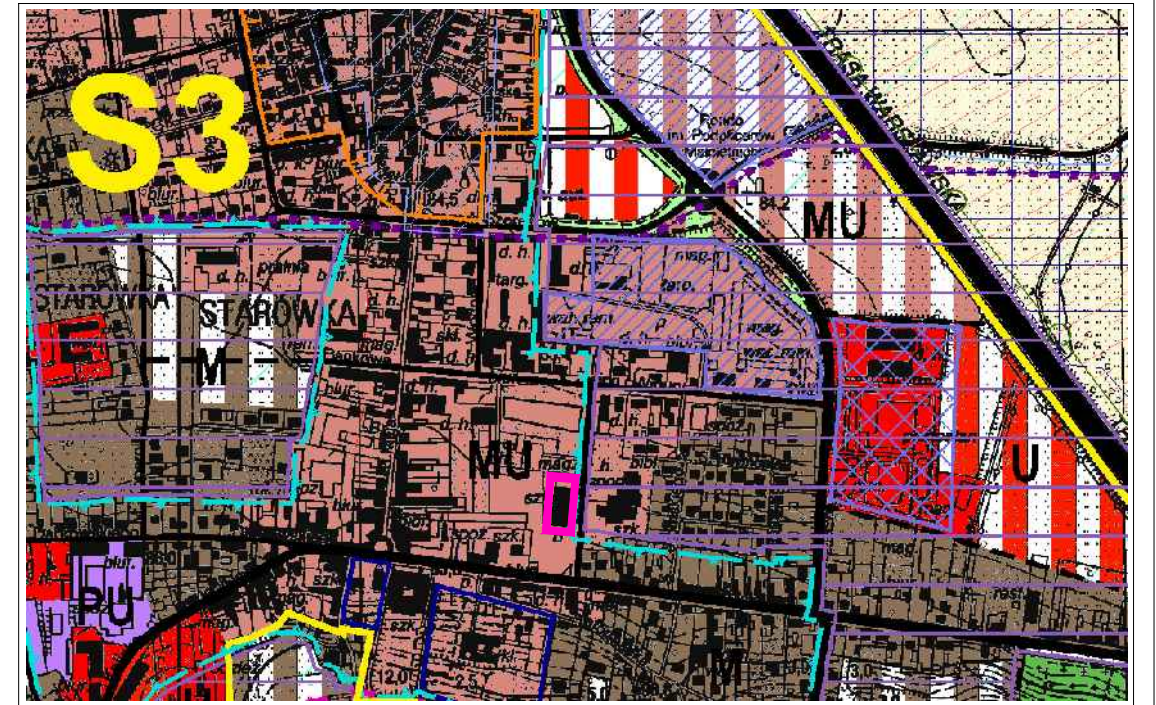




MIEJSCOWY PLAN ZAGOSPODAROWANIA PRZESTRZENNEGO MIASTA KONIN W REJONIE ULICY ANDRZEJA BENESZA



WYRYS ZE ZMIANY STUDIUM UWARUNKOWAŃ I KIERUNKÓW ZAGOSPODAROWANIA PRZESTRZENNEGO MIASTA KONINA
SKALA 1:10000




— GRANICA OPRACOWANIA PLANU

LEGENDA:


--- GRANICE PLANU

— LINIE ROZGRANICZAJĄCE TERENY O RÓŻNYM PRZEZNACZENIU I RÓŻNYCH ZASADACH ZAGOSPODAROWANIA

▽ — NIEPRZEKACZALNA LINIA ZABUDOWY



U — TEREN ZABUDOWY USŁUGOWEJ



SKALA 1:1000

