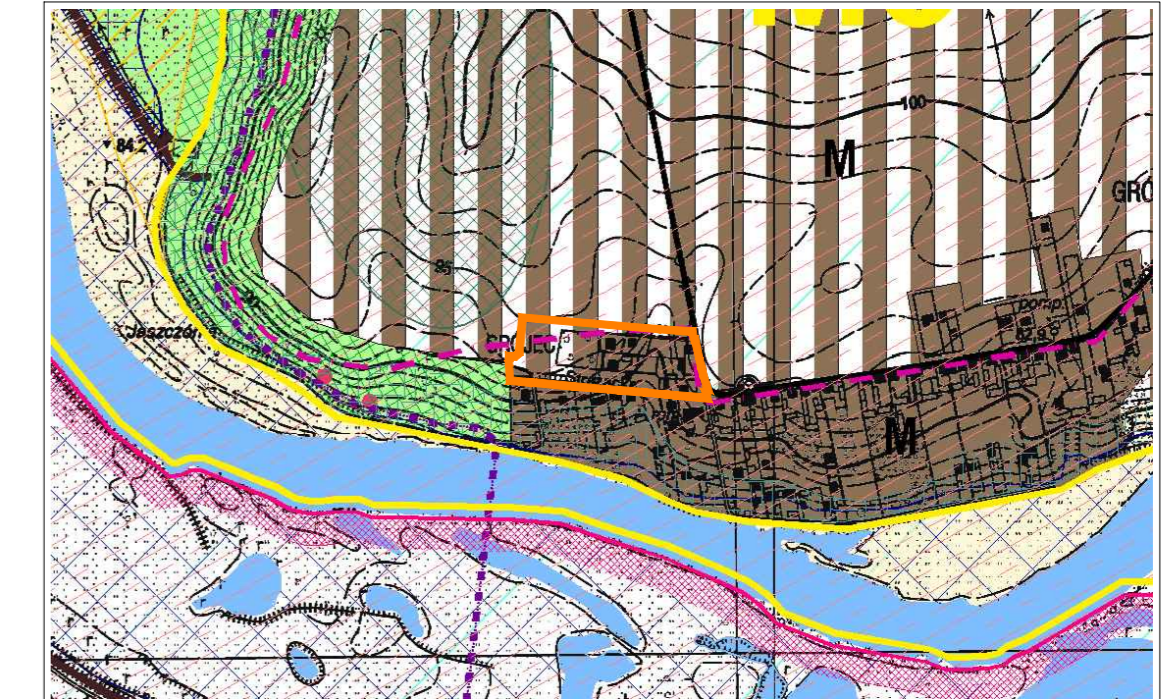


**MIEJSCOWY PLAN
ZAGOSPODAROWANIA PRZESTRZENNEGO
MIASTA KONINA
W REJONIE ULICY STRAŻACKIEJ
SKALA 1:1000**









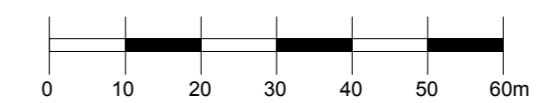

WYRYS ZE STUDIUM UWARUNKOWAŃ I KIERUNKÓW
ZAGOSPODAROWANIA PRZESTRZENNEGO MIASTA KONINA
SKALA 1:10000



 OZNACZENIE GRANIC OBSZARU OBJĘTEGO
ZMIANĄ PLANU MIEJSCOWEGO

LEGENDA:

	GRANICAE PLANU
	LINIE ROZGRANICZAJĄCE TERENY O RÓŻNYM PRZEZNACZENIU I RÓŻNYCH ZASADACH ZAGOSPODAROWANIA
	NIEPRZEKRACZALNA LINIA ZABUDOWY
	MN TEREN ZABUDOWY MIESZKANIOWEJ JEDNORODZINNEJ
	KD-D TEREN DROGI PUBLICZNEJ - DROGI DOJAZDOWE
	CP TERENY DRÓG PUBLICZNYCH - CIĄG PIESZY



Załącznik nr 1 do uchwały nr
Rady Miasta Konina z dnia

