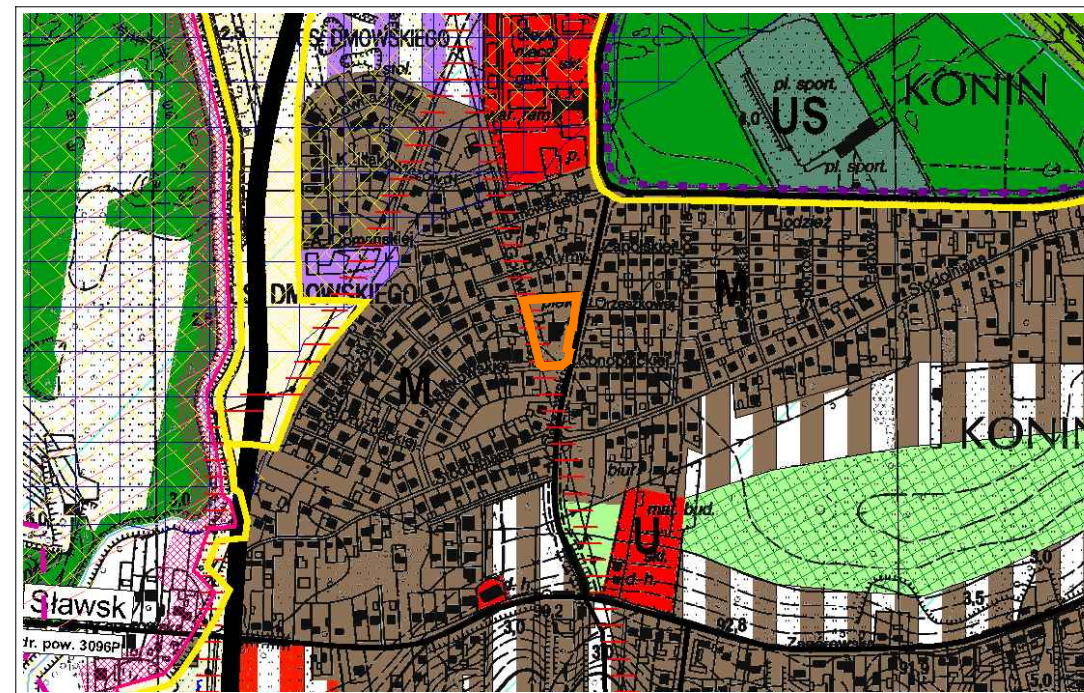
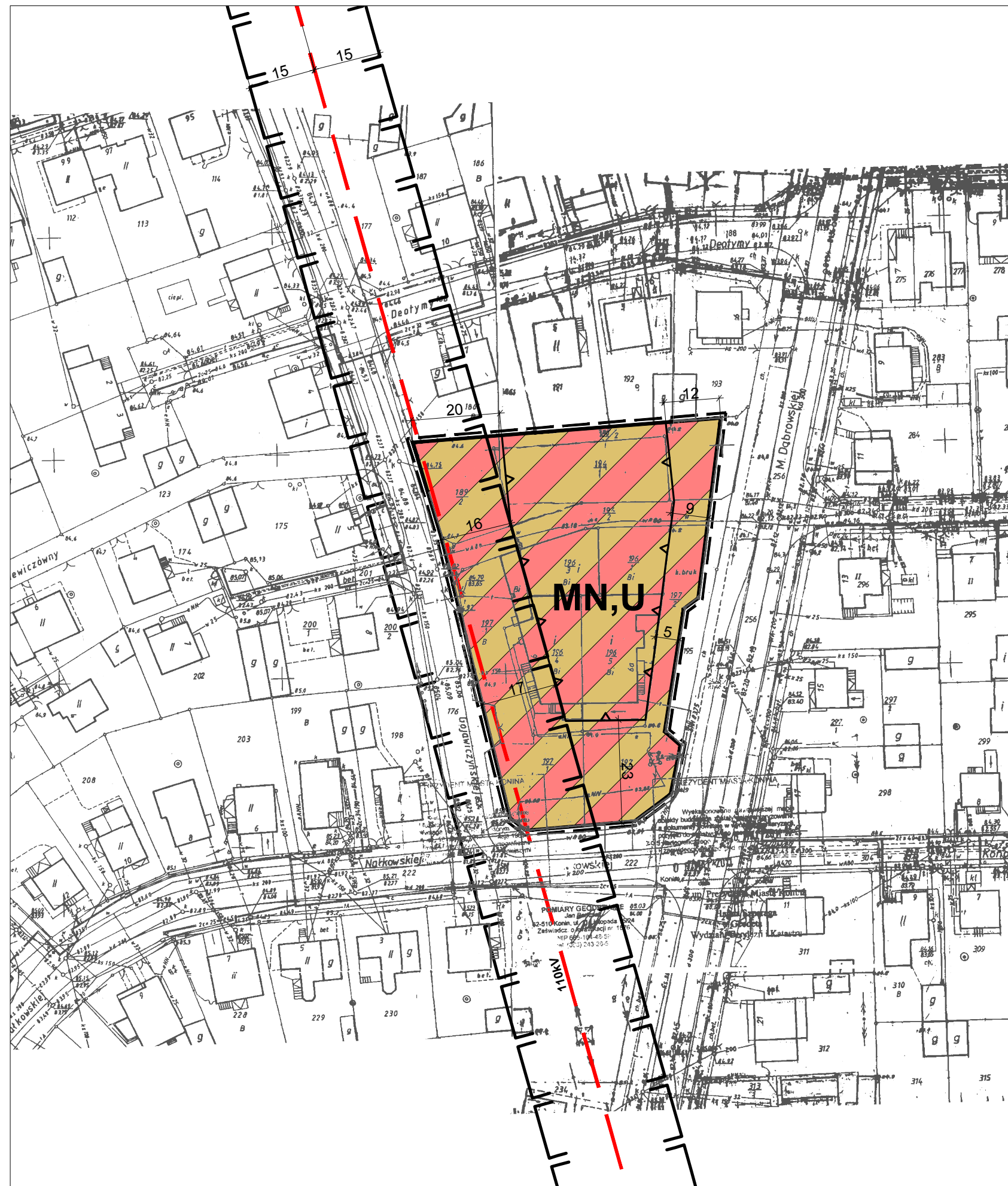


**MIEJSCOWY PLAN
ZAGOSPODAROWANIA PRZESTRZENNEGO
MIASTA KONINA W REJONIE ULIC:
DĄBROWSKIEJ I GOJAWICZYŃSKIEJ
SKALA 1:1000**









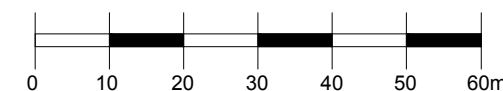

**WYRYS ZE STUDIUM UWARUNKOWAŃ I KIERUNKÓW
ZAGOSPODAROWANIA PRZESTRZENNEGO MIASTA KONINA
SKALA 1:10000**



OZNACZENIE GRANIC OBSZARU OBJĘTEGO
ZMIANĄ PLANU MIEJSCOWEGO

LEGENDA:

-  GRANICE PLANU
-  LINIE ROZGRANICZAJĄCE TERENY O RÓŻNYM PRZEZNACZENIU
I RÓŻNYCH ZASADACH ZAGOSPODAROWANIA
-  NIEPRZEKACZALNA LINIA ZABUDOWY
-  **MN,U** TEREN ZABUDOWY MIESZKANIOWEJ JEDNORODZINNEJ, USŁUG
-  GRANICA PASA TECHNOLOGICZNEGO INFRASTRUKTURY
TECHNICZNEJ
-  **110kV** LINIA ELEKTROENERGETYCZNA WYSOKIEGO NAPIĘCIA 110kV



Załącznik nr 1 do uchwały nr
Rady Miasta Konina z dnia