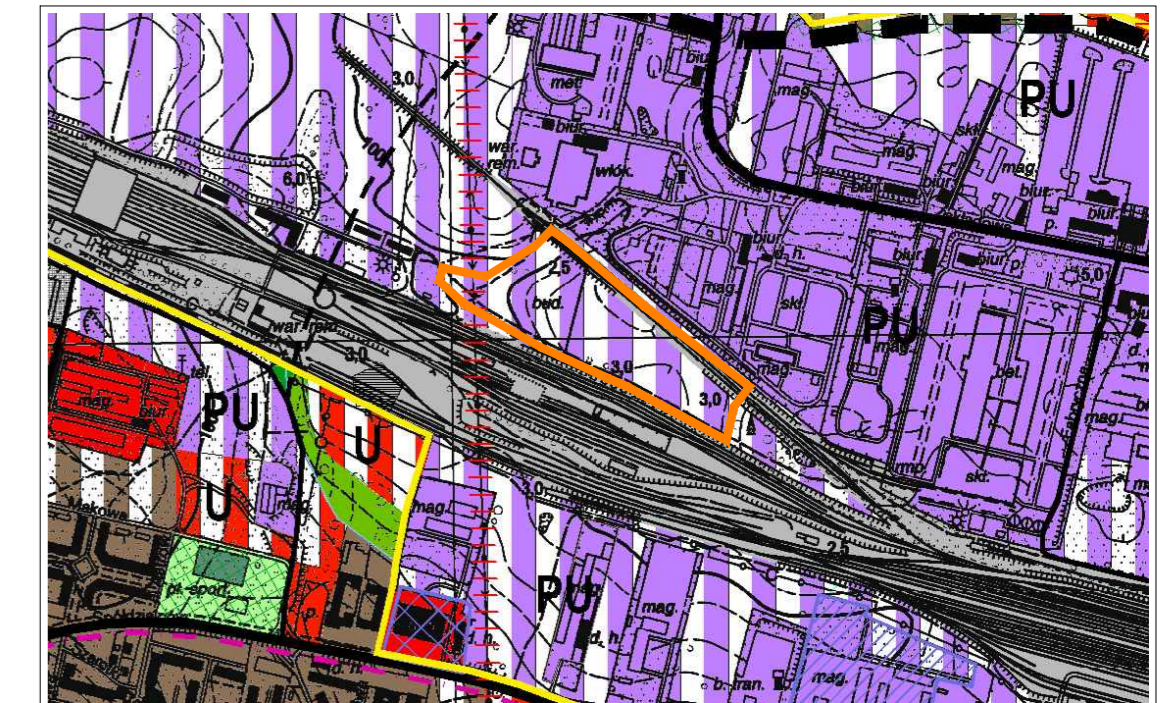



**MIEJSCOWY PLAN
ZAGOSPODAROWANIA PRZESTRZENNEGO
MIASTA KONINA
W REJONIE BOCZNICY KOLEJOWEJ**
SKALA 1:1000


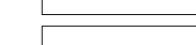




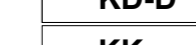



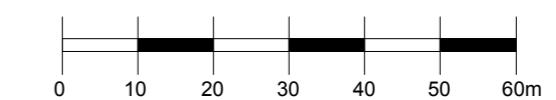

WYRYS ZE STUDIUM UWARUNKWAŃ I KIERUNKÓW
ZAGOSPODAROWANIA PRZESTRZENNEGO MIASTA KONINA
SKALA 1:10000



 OZNACZENIE GRANIC OBSZARU OBJĘTEGO
ZMIANĄ PLANU MIEJSCOWEGO

LEGENDA:

-  GRANICA PLANU
-  LINIE ROZGRANICZAJĄCE TERENY O RÓŻNYM PRZEZNACZENIU I RÓŻNYCH ZASADACH ZAGOSPODAROWANIA
-  NIEPRZEKARCZALNA LINIA ZABUDOWY
-  **P** TERENY OBIEKTÓW PRZEMYSŁOWYCH, SKŁADÓW I MAGAZYNÓW
-  **KD-D** TERENY DRÓG PUBLICZNYCH - DROGI DOJAZDOWE
-  **KK** TERENY KOLEJOWE WEWNĄTRZAKŁADOWE
-  **110kV** LINIA ELEKTROENERGETYCZNA WYSOKIEGO NAPIĘCIA 110kV
-  GRANICA PASA TECHNOLOGICZNEGO INFRASTRUKTURY TECHNICZNEJ



Załącznik nr 1 do uchwały nr
Rady Miasta Konina z dnia

