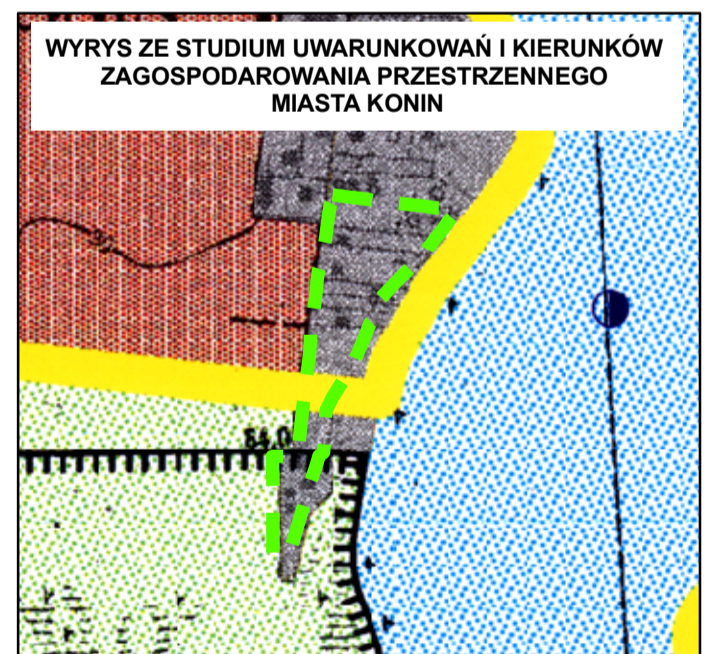
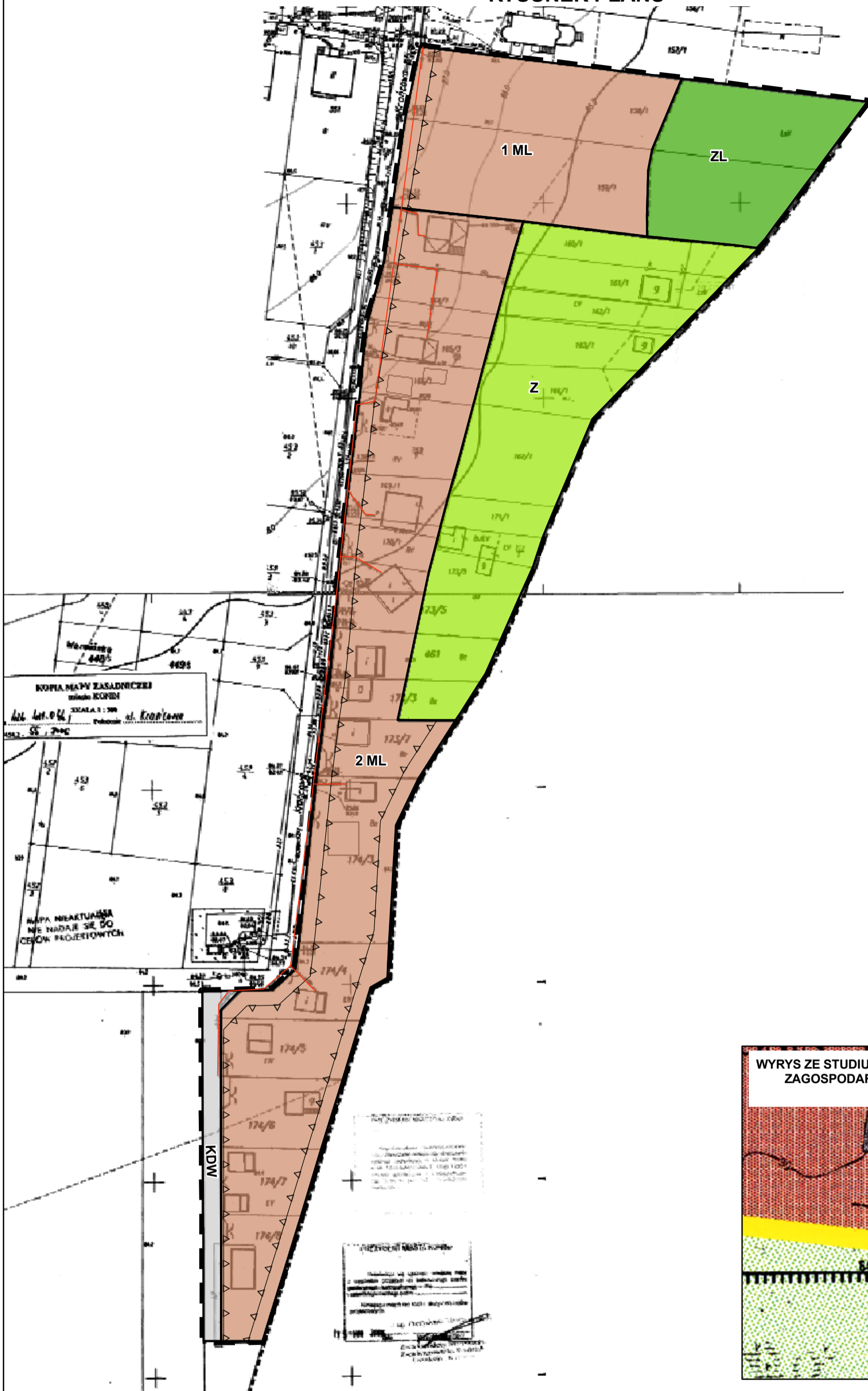


MIEJSKOWY PLAN ZAGOSPODAROWANIA PRZESTRZENNEGO MIASTA KONINA W REJONIE UL. KRAŃCOWEJ

RYSUNEK PLANU



OBOWIĄZUJĄCE USTALENIA PLANU

- GRANICA OBSZARU OBJĘTEGO PLANEM
- LINIE ROZGRANICZAJĄCE TERENY O RÓŻNYM PRZEZNACZENIU

LINIE ZABUDOWY

- NIEPRZEKRACZALNE LINIE ZABUDOWY

FUNKCJE TERENU

- ML TEREN ZABUDOWY MIESZKANIOWO - LETNISKOWEJ
- Z TEREN ZIELENI
- ZL TEREN LASU

KDW TEREN ULICY WEWNĘTRZNEJ

OZNACZENIA INFORMACYJNE

KABLOWA LINIA NISKIEGO NAPIĘCIA

Załącznik nr 1
do uchwały nr
Rady Miasta Konina
z dnia

Miejscowy plan zagospodarowania przestrzennego
miasta Konina – rejon ulicy Krańcowej

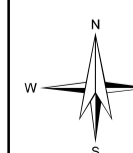
RYSUNEK PLANU

GŁÓWNY PROJEKTANT PLANU:

MGR INŻ. PAWEŁ NIEMIEC Z-260

ZESPÓŁ PROJEKTOWY:

MGR INŻ. RADOŚLAW JOŃCZAK Z-417
MGR INŻ. MONIKA KOŁODZIEJ
MGR INŻ. JACEK KURZEJA
MGR INŻ. ARTUR WAWRZYŃIAK



SKALA: 1:1 000

