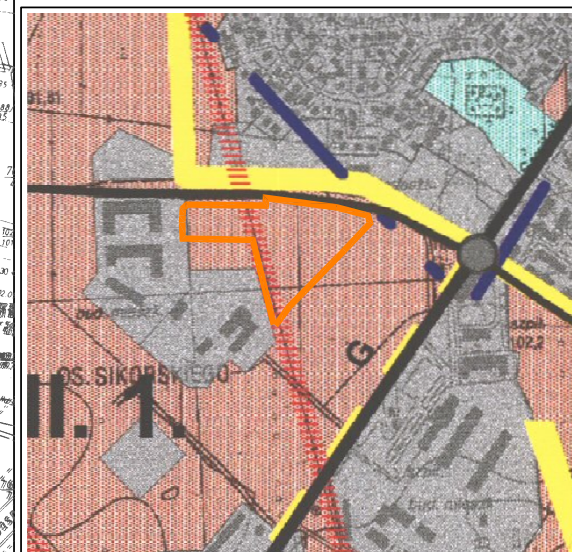
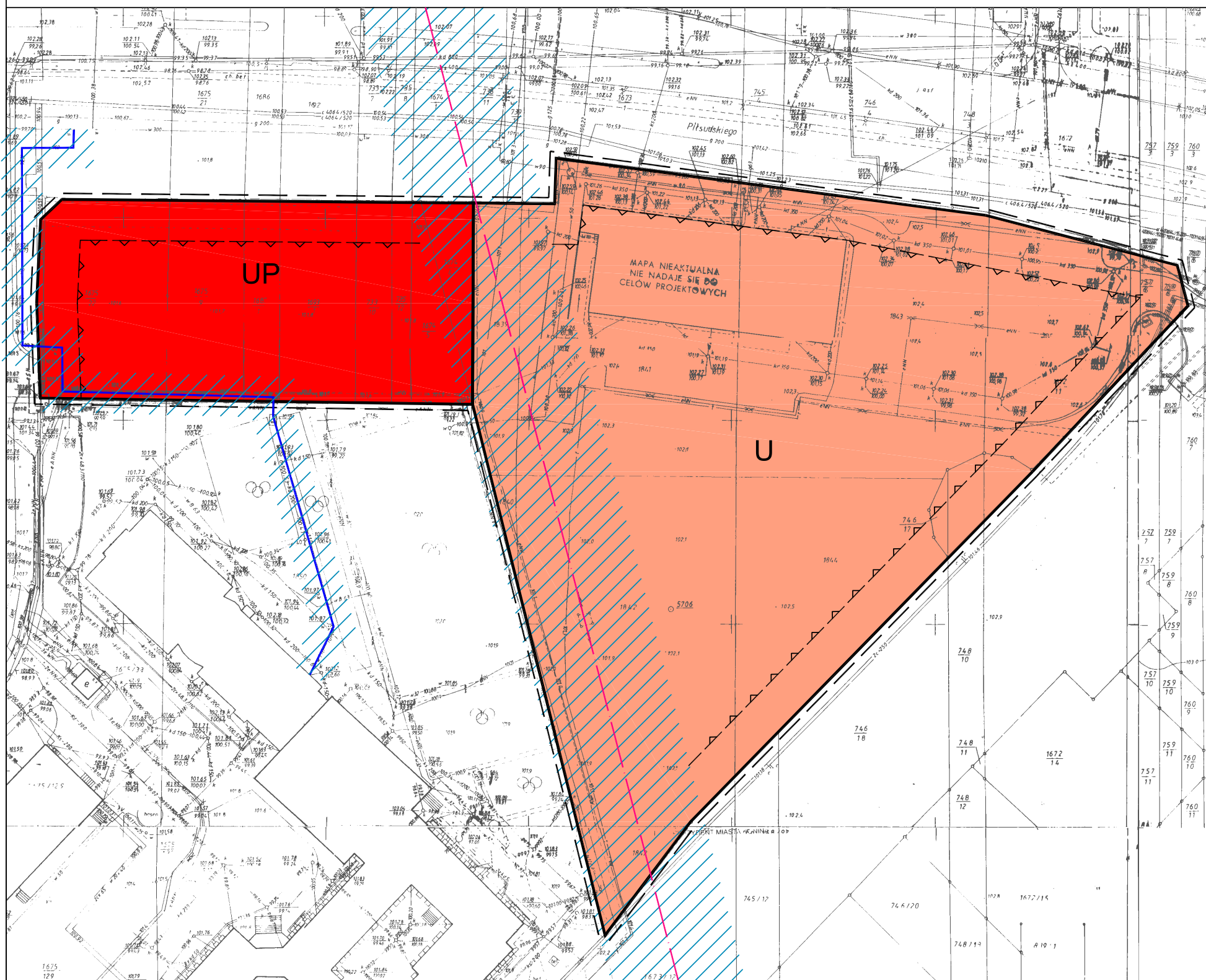


MIEJSCOWY PLAN ZAGOSPODAROWANIA PRZESTRZENNEGO MIASTA KONINA - REJON ULICY PIŁSUDSKIEGO

WYRYS ZE STUDIUM UWARUNKÓW I KIERUNKÓW
ZAGOSPODAROWANIA PRZESTRZENNEGO

SKALA 1:10000



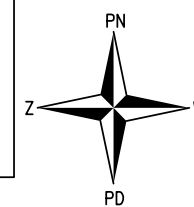
LEGENDA:

KIERUNKI ZAGOSPODAROWANIA PRZESTRZENI SPOŁECZNO-GOSPODARCZEJ

- FUNKCJE PRZESTRZENI OFERTOWEJ
- TERENY O WODĄCEJ FUNKCJI MIESZKANIOWEJ
 - STREFY POLITYKI PRZESTRZENNEJ
 - I PR - PRZEMYSŁU I REKULTYWACJI
 - II SP - ŚRODOWISKA PRZESZTAŁCONEGO
 - III P - PRZEMYSŁU
 - IV DS - OZDROKOWOŚCI GOSPODARCZEJ
 - V M - MIESZKANIOWA
 - VI E - EKOLOGICZNA
 - VII S - STARYMIEJSKA
 - VIII R - ROZWOJU WIEKOFUNKCYJNEGO
 - PODSTREFY POLITYKI PRZESTRZENNEJ (nr strefy, nr kolejnej podstrefy)

OZNACZENIA:

- GRANICA PLANU
- LINIE ROZGRANICZAJĄCE TERENY O RÓŻNYM PRZEZNACZENIU LUB RÓŻNYCH ZASADACH ZAGOSPODAROWANIA
- NIEPRZEKACZALNA LINIA ZABUDOWY
- ISTNIEJĄCA LINIA ELEKTROENERGETYCZNA 110kV
- OBSZAR PASA OCHRONNEGO INFRASTRUKTURY TECHNICZNEJ
- TERENY ZABUDOWY USŁUGOWEJ
- TERENY ZABUDOWY USŁUG PUBLICZNYCH



SKALA 1:1000

Załącznik nr 1 do uchwały nr
Rady Miasta Konina z dnia