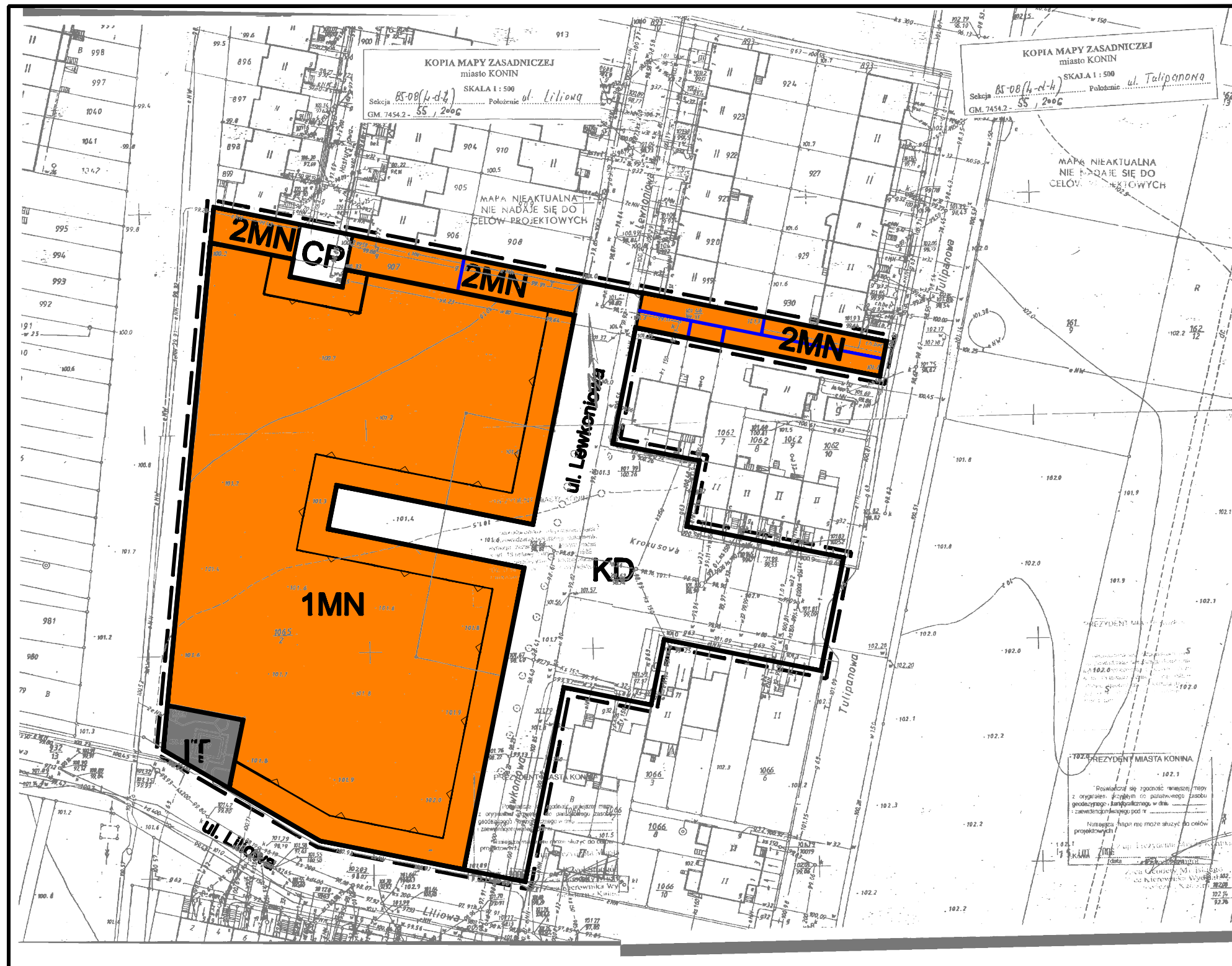
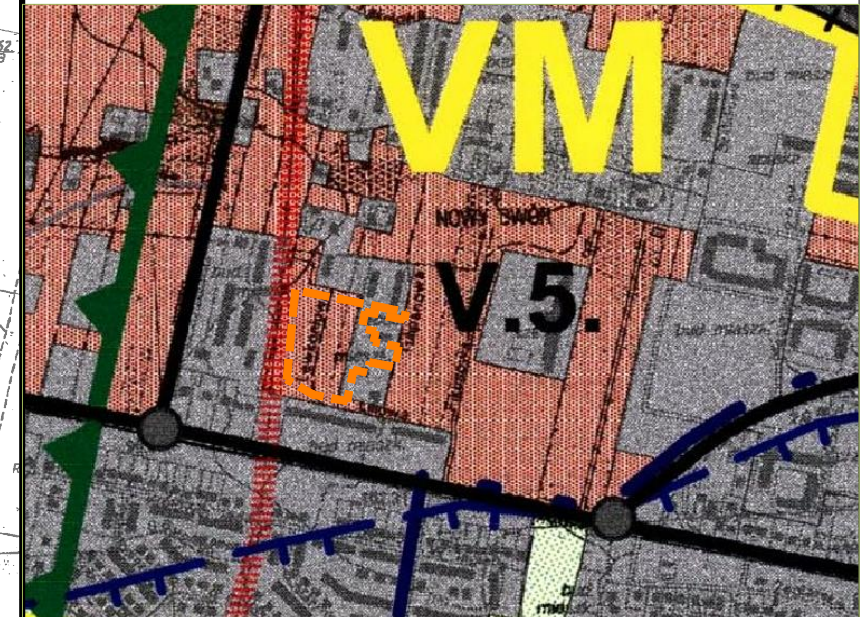


MIEJSCOWY PLAN ZAGOSPODAROWANIA PRZESTRZENNEGO MIASTA KONINA, OBSZAR W REJONIE ULICY LILIOWEJ











WYRYS ZE STUDIUM UWARUNKOWAŃ I KIERUNKÓW ZAGOSPODAROWANIA PRZESTRZENNEGO

SKALA 1:10000



OZNACZENIA:

-  GRANICA OPRACOWANIA
-  LINIE ROZGRANICZAJĄCE TERENY O RÓŻNYM SPOSOBIE PRZEZNACZENIA LUB RÓŻNYCH WARUNKACH ZAGOSPODAROWANIA - ŚCIŚLE OKREŚLONE
-  NIEPRZEKACZALNA LINIA ZABUDOWY
-  LINIE PODZIAŁU WEWNĘTRZNEGO - OBOWIĄZUJĄCE

-  MN TEREN ZABUDOWY MIESZKANIOWEJ JEDNORODZINNEJ
-  KD TEREN DRÓG PUBLICZNYCH KLASY DROGI DOJAZDOWEJ
-  CP CIĄG PIESZO-JEZDNY
-  IT TEREN OBSŁUGI TECHNICZNEJ MIASTA



SKALA 1:1000

Załącznik nr 1 do uchwały nr
Rady Miasta Konina z dnia