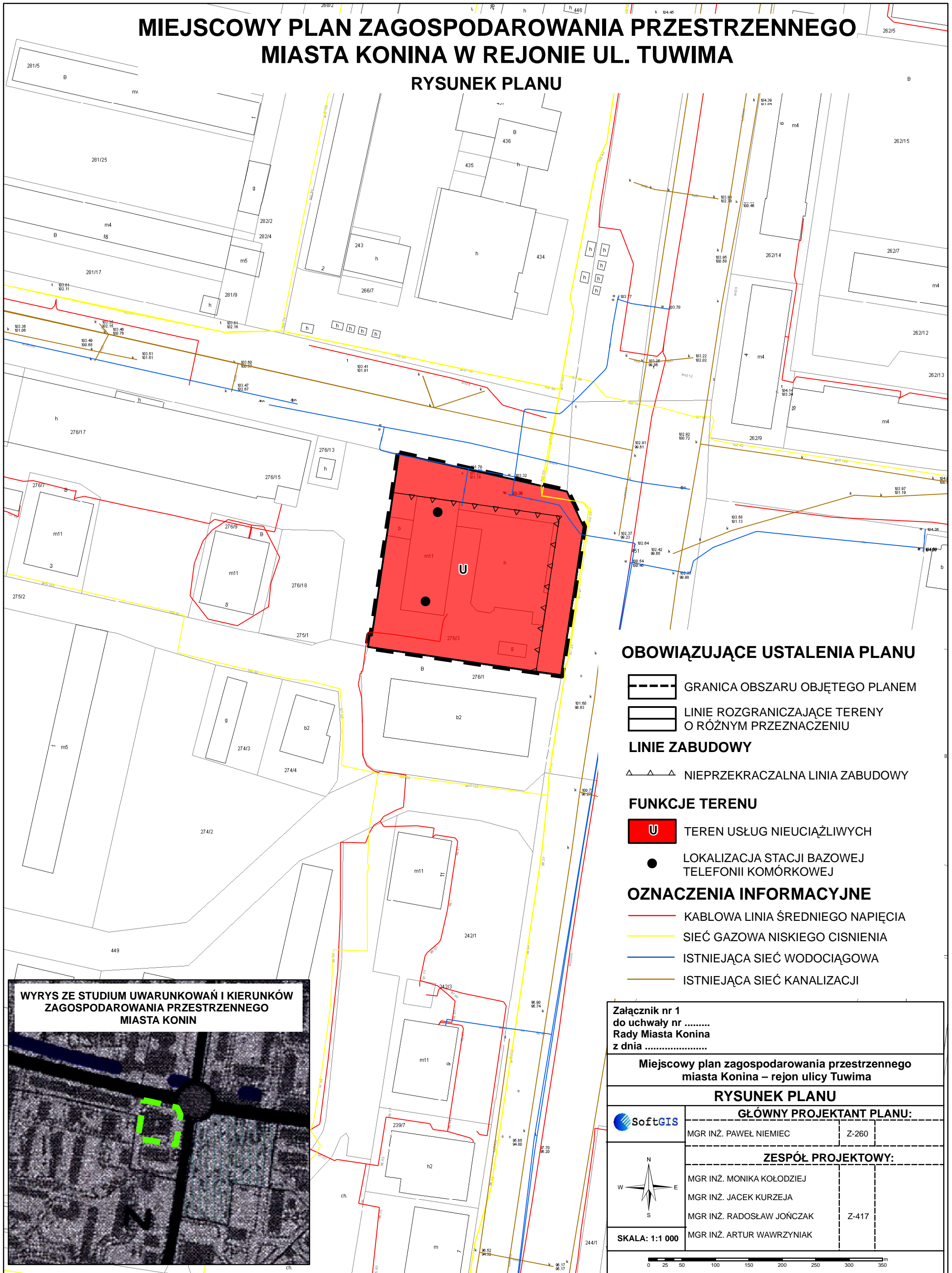
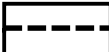



MIEJSCOWY PLAN ZAGOSPODAROWANIA PRZESTRZENNEGO MIASTA KONINA W REJONIE UL. TUWIMA

RYSUNEK PLANU





OBOWIĄZUJĄCE USTALENIA PLANU

-  GRANICA OBSZARU OBJĘTEGO PLANEM
-  LINIE ROZGRANICZAJĄCE TERENY O RÓŻNYM PRZEZNACZENIU





LINIE ZABUDOWY

-  NIEPRZEKRACZALNA LINIA ZABUDOWY

FUNKCJE TERENU

-  TEREN USŁUG NIEUCIĄŻLIWYCH
-  LOKALIZACJA STACJI BAZOWEJ TELEFONII KOMÓRKOWEJ

OZNACZENIA INFORMACYJNE

-  KABLOWA LINIA ŚREDNIEGO NAPIĘCIA
-  SIEĆ GAZOWA NISKIEGO CIŚNIENIA
-  ISTNIEJĄCA SIEĆ WODOCIĄGOWA
-  ISTNIEJĄCA SIEĆ KANALIZACJI

WYRYS ZE STUDIUM UWARUNKOWAŃ I KIERUNKÓW ZAGOSPODAROWANIA PRZESTRZENNEGO MIASTA KONIN



Załącznik nr 1
do uchwały nr
Rady Miasta Konina
z dnia

Miejscowy plan zagospodarowania przestrzennego
miasta Konina – rejon ulicy Tuwima

RYSUNEK PLANU



GŁÓWNY PROJEKTANT PLANU:

MGR INŻ. PAWEŁ NIEMIEC Z-260

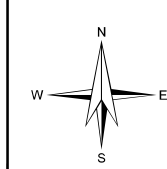
ZESPÓŁ PROJEKTOWY:

MGR INŻ. MONIKA KOŁODZIEJ

MGR INŻ. JACEK KURZEJA

MGR INŻ. RADOŚLAW JOŃCZAK Z-417

MGR INŻ. ARTUR WAWRZYNIAK



SKALA: 1:1 000

