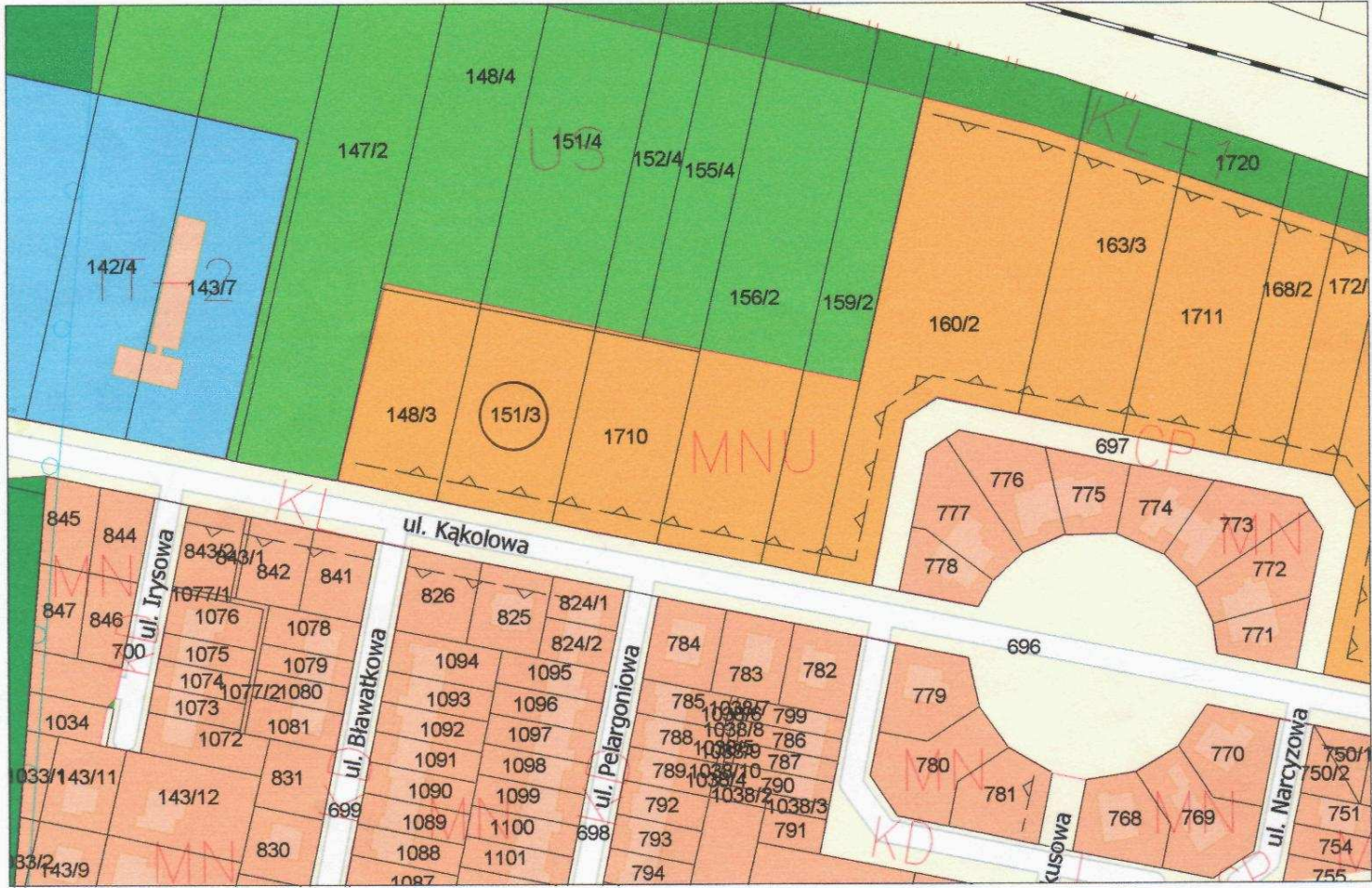
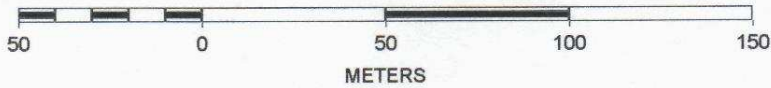


Wyrys z miejscowego planu zagospodarowania przestrzennego

Województwo Wielkopolskie
Wydział Geodezji i Katastru
ul. Wodna 1
62-500 KONIN

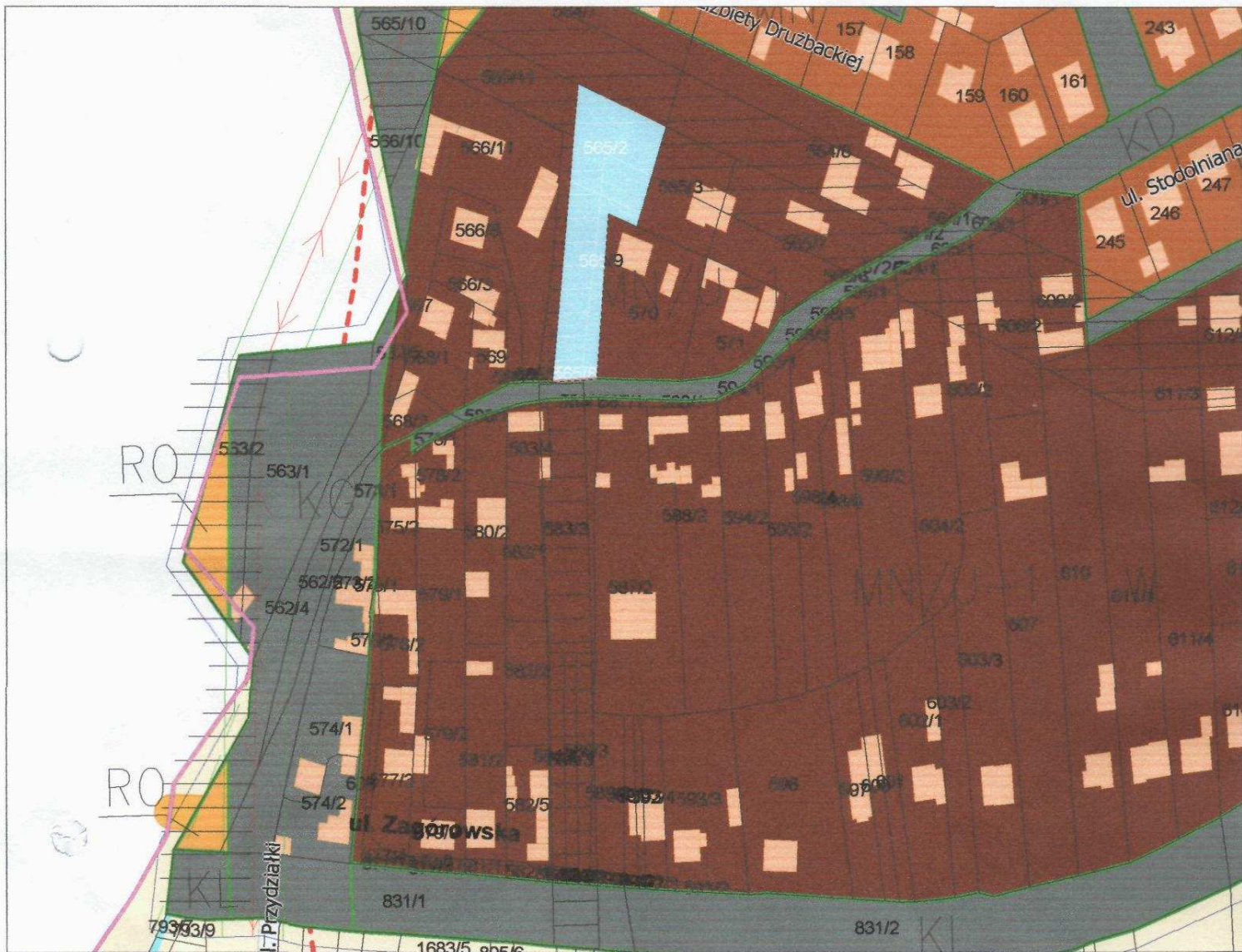


SCALE 1 : 2 000



Powa - Dąbrowskiej

Urząd Miejski w Koninie
Wydział Geodezji i Katastru
ul. Wodna 1
62-500 KONIN



SCALE 1 : 2 000

